แผนพัฒนาท้องถิ่น
เพิ่มเติม ครั้งที่2/2566

เทศบาลตำบลนาเพียง
อ.ชุมแพ จ.ขอนแก่น

ส่วนที่ ๑
สภาพทั่วไปและข้อมูลพื้นฐาน

๑.ด้านกายภาพ

๑.๑ ที่ตั้งของหมู่บ้าน/ชุมชน/ตำบล

ตำบลนาเพียงตั้งอยู่ทิศตะวันออกของอำเภอชุมแพ ห่างจากอำเภอชุมแพ ๒๐ กิโลเมตร มีอาณาเขตดังนี้

- ทิศเหนือ	จด ตำบลหนองเสาเล้า	อำเภอชุมแพ	จังหวัดขอนแก่น
- ทิศใต้	จด ตำบลสามสวน	อำเภอบ้านแท่น	จังหวัดชัยภูมิ
- ทิศตะวันออก	จด ตำบลกุดกว้าง	อำเภอหนองเรือ	จังหวัดขอนแก่น
- ทิศตะวันตก	จด ตำบลโนนอุดม	อำเภอชุมแพ	จังหวัดขอนแก่น

๒.๑.๒ เนื้อที่

เนื้อที่ตำบลนาเพียง ๓๓.๙๒ ตารางกิโลเมตรโดยประมาณ ๒๑,๒๐๐ ไร่

๒.๑.๓ ภูมิประเทศ

พื้นที่โดยส่วนใหญ่เป็นที่ราบลุ่มสลับที่ราบสูงทางทิศใต้ของตำบลเป็นที่ราบลุ่ม ส่วนทิศเหนือของตำบลเป็นที่ราบสูง มีแม่น้ำเชิญไหลผ่านทางตอนใต้ของตำบล รวมระยะทางกว่า ๗ กิโลเมตร ภายในพื้นที่ตำบลมีห้วยสายสั้นๆ ที่สำคัญหลายสายไหลผ่าน เช่น ห้วยขี้มอด คลองนอก คลองใน มีแหล่งกักเก็บน้ำธรรมชาติขนาดกลาง หลายจุด คือ ห้วยวังขอนแดง ห้วยวังปลาเดิด กุดน้ำใส กุดม้อง หนองหัวควาย เลิงจานเหนือ เป็นต้น นอกจากนี้ยังมีบึงนาเพียง ซึ่งเป็นแหล่งกักเก็บน้ำขนาดใหญ่ ซึ่งมีพื้นที่รวม ๒๔๓ ไร่ สามารถกักเก็บน้ำได้ไม่น้อยกว่า ๑๐๐,๐๐๐ ลูกบาศก์เมตร

๒.๑.๔ จำนวนหมู่บ้าน

ตำบลนาเพียง มีทั้งหมด ๑๕ หมู่บ้าน ดังนี้

๑. บ้านนาเพียง
๒. บ้านโนนลาน
๓. บ้านโนนสาวเอ้
๔. บ้านเหมือดแอ่
๕. บ้านโนนโพธิ์
๖. บ้านหนองไฮ
๗. บ้านหนองผือ
๘. บ้านอาจสามารถ
๙. บ้านอาจสามารถ
๑๐. บ้านส้มกบ
๑๑. บ้านหนองแก
๑๒. บ้านอาจสามารถ
๑๓. บ้านเหมือดแอ่
๑๔. บ้านหนองโปร่งใส
๑๕. บ้านโนนงาม

จำนวนหมู่บ้านในเขต เทศบาล. เต็มพื้นที่ทั้งหมู่บ้าน จำนวน ๑๕ หมู่บ้าน

แผนที่เทศบาลตำบลนาเพียง
อำเภอนาเพียง จังหวัดขอนแก่น

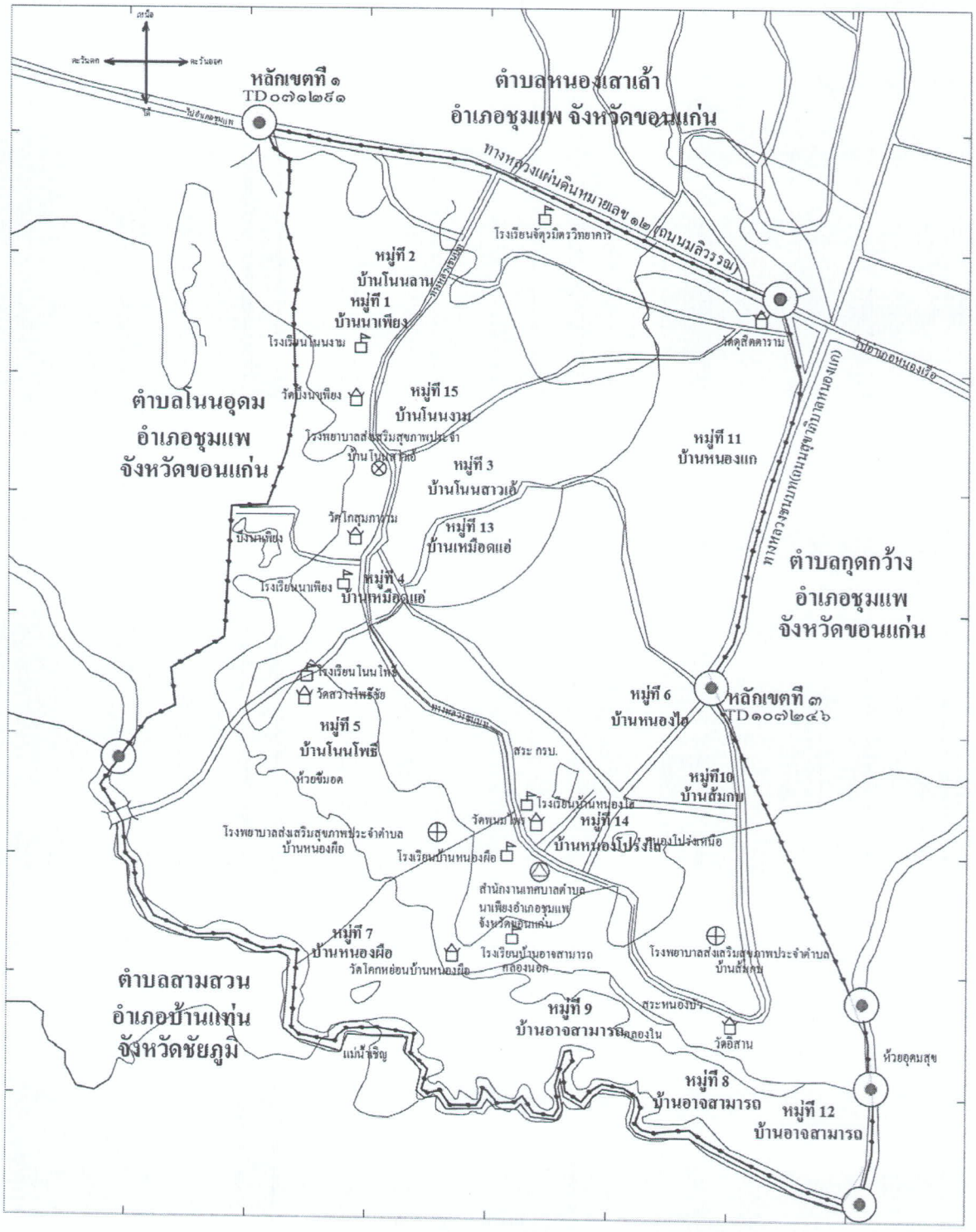

๒. ด้านการเมืองการปกครอง

๒.๑ เขตการปกครอง เทศบาลตำบลนาเพียง ประกอบด้วยหมู่บ้าน ๑๕ หมู่บ้าน แบ่งเป็น ๒ เขตเลือกตั้ง ดังนี้

เขต ๑ ประกอบด้วย	เขต ๒ ประกอบด้วย
๑. บ้านนาเพียง หมู่ที่ ๑ ๒. บ้านโนนลาน หมู่ที่ ๒ ๓. บ้านโนนสาวเอ้ หมู่ที่ ๓ ๔. บ้านเหมือดแอ่ หมู่ที่ ๔ ๕. บ้านโนนโพธิ์ หมู่ที่ ๕ ๖. บ้านหนองแก หมู่ที่ ๑๑ ๗. บ้านเหมือดแอ่ หมู่ที่ ๑๓ ๘ บ้านโนนงาม หมู่ที่ ๑๕	๑. บ้านหนองไฮ หมู่ที่ ๖ ๒. บ้านหนองผือ หมู่ที่ ๗ ๓. บ้านอาจสามารถ หมู่ที่ ๘ ๔. บ้านอาจสามารถ หมู่ที่ ๙ ๕. บ้านส้มกบ หมู่ที่ ๑๐ ๖. บ้านอาจสามารถ หมู่ที่ ๑๒ ๗. บ้านหนองโปร่งใส หมู่ที่ ๑๔
สมาชิกสภาเขต ๑ นายนิยม นาคเวียง นายภักดี คำคาวี นายยุทธนา บุญยอด นายสมควร จันทร์สว่าง นายสมศักดิ์ คลังคำภา นายสุรพล แนวโสภี	สมาชิกสภาเขต ๒ นางทองปอน ธนะภูมิชัย นางสาวบุญปัน พรวนสูงเนิน นายกิตกร เพ็ชรสูงเนิน นายถวัลย์ บุญปัญญา นายนิกร พลเรือง นายสุนทร ลาดขวา

๓.ประชากร

๓.๑ ข้อมูลเกี่ยวกับจำนวนประชากร

ปี	จำนวนประชากร			จำนวนครัวเรือน
	ชาย	หญิง	รวม	
๒๕๖๒	๔,๑๙๙	๔,๓๕๙	๘,๕๕๘	๒,๔๑๖
๒๕๖๓	๔,๑๘๔	๔,๓๕๙	๘,๕๔๓	๒,๕๓๗
๒๕๖๔	๔,๑๖๔	๔,๓๕๓	๘,๕๑๗	๒,๕๕๓
๒๕๖๕	๔,๑๑๙	๔,๓๓๔	๘,๔๕๓	๒,๕๘๔
๒๕๖๖	๔,๐๙๒	๔,๒๗๐	๘,๓๖๒	๒,๖๐๘

หมายเหตุ : ข้อมูลจากสำนักทะเบียนอำเภอชุมแพ ณ เดือน ตุลาคม พ.ศ. ๒๕๖๖

๓.๒ ช่วงอายุและจำนวนประชากร

ประชากรของเทศบาลตำบลนาเพียง (ปี พ.ศ. ๒๕๖๖)			
ประชากร	ชาย	หญิง	ช่วงอายุ
จำนวนประชากรเยาวชน	๗๔๑	๖๖๔	อายุต่ำกว่า ๑๘ ปี
จำนวนประชากร	๒,๔๘๕	๒,๕๓๓	อายุ ๑๘ – ๖๐ ปี
จำนวนประชากรผู้สูงอายุ	๘๖๖	๑,๐๗๓	อายุมากกว่า ๖๐ ปี
รวม	๔,๐๙๒	๔,๒๗๐	ทั้งสิ้น ๘,๓๖๒ คน

หมายเหตุ : ข้อมูลจาก https://stat.bora.dopa.go.th ณ เดือน ตุลาคม พ.ศ. ๒๕๖๖

๔. สภาพทางสังคม

๔.๑ การศึกษา

๑. โรงเรียนประถมศึกษา จำนวน ๖ แห่ง
๒. โรงเรียนมัธยมศึกษา จำนวน ๑ แห่ง
๓. โรงเรียนขยายโอกาส จำนวน ๒ แห่ง
๔. ที่อ่านหนังสือพิมพ์ประจำหมู่บ้าน จำนวน ๑๕ แห่ง
๕. ศูนย์พัฒนาเด็กเล็ก จำนวน ๑ แห่ง
๖. ศูนย์การเรียนชุมชน จำนวน ๑ แห่ง

๔.๒ สาธารณสุข

๑. โรงพยาบาลส่งเสริมสุขภาพตำบล จำนวน ๓ แห่ง
-โรงพยาบาลส่งเสริมสุขภาพตำบลบ้านโนนสาวเอ้
-โรงพยาบาลส่งเสริมสุขภาพตำบลนาเพียง
-โรงพยาบาลส่งเสริมสุขภาพตำบลบ้านหนองผือ
๒. ศูนย์สาธารณสุขมูลฐาน จำนวน ๑๕ แห่ง
๓. กองทุนสุขภาพท้องถิ่น จำนวน ๑ แห่ง
๔. อัตราการมีและการใช้ส้วมร้อยละ ๑๐๐ %

๕. ระบบบริการพื้นฐาน

๕.๑ เส้นทางคมนาคม

ถนนสายหลักของตำบลที่ประชาชนใช้ในการติดต่อกับอำเภอ จังหวัด คือ ทางหลวงชนบทหมายเลข ขก (ถนนเกียรติสุรนนท์) ทางแยกทางหลวงหมายเลข ๑๒ ตลาดหนองแก เป็นทางหลวงชนบทสามารถใช้เชื่อมกับหมู่บ้านทุกหมู่บ้าน ส่วนสภาพถนนภายในหมู่บ้านมีลักษณะเป็นถนนคอนกรีต ดำเนินการแล้วเสร็จเกือบทุกหมู่บ้าน คิดเป็น ๙๕ % ของเส้นทางทั้งหมด เส้นทางคมนาคมสู่พื้นที่เกษตรมีลักษณะเป็นสายสั้น ๆ ปรับปรุงเป็นถนนหินคลุกเกือบทุกสายทาง แต่จำเป็นต้องซ่อมแซมทุกปี เนื่องจากน้ำท่วมในฤดูฝน ทำให้ไม่สะดวกในการขนย้ายผลผลิตขึ้นสู่ยุ้งฉางและตลาด มีไฟฟ้าเพื่อการเกษตรขยายสู่พื้นที่ทำการเกษตรสายสั้นๆ เพื่อทำการเกษตรพอเพียง มีไฟฟ้าสาธารณะส่องสว่าง ครอบคลุมทุกหมู่บ้าน

๕.๒ การไฟฟ้า

การขยายเขตไฟฟ้า ปัจจุบันมีไฟฟ้าใช้ทุกครัวเรือน คิดเป็น ๑๐๐ เปอร์เซ็นต์ ปัญหาคือไฟฟ้าส่องสว่างทางหรือที่สาธารณะยังไม่สามารถดำเนินการครอบคลุมพื้นที่ได้ทั้งหมด เนื่องจากพื้นที่ที่มีความต้องการให้ติดตั้งไฟฟ้าส่องสว่างนั้นยังไม่เป็นที่สาธารณะ เทศบาลตำบลนาเพียงจึงไม่สามารถดำเนินการได้เช่นเดียวกับถนน การแก้ปัญหาคือ ประสานความร่วมมือกันในหลายๆ ฝ่าย เพื่อที่จะทำความเข้าใจกับประชาชนในพื้นที่ และวิธีการที่จะดำเนินการแก้ไขอย่างไร ทั้งนี้ เทศบาลตำบลนาเพียงก็ได้ตั้งงบประมาณในส่วนนี้ไว้แล้ว และได้แจ้งประชาสัมพันธ์ให้ประชาชนได้รับทราบถึงเหตุผลเพื่อที่จะได้ช่วยกันแก้ไขปัญหาให้กับประชาชน

๕.๓ การประปา

การประปาของเทศบาลตำบลนาเพียงไม่มีกิจการประปาแต่ละหมู่บ้านได้บริหารจัดการเอง และทุกหมู่บ้านสามารถให้บริการได้ครอบคลุมทุกหลังคาเรือน คิดเป็น ๑๐๐ เปอร์เซ็นต์ แต่จะมีปัญหาในปีที่ผ่านมามีบางหมู่บ้านที่เกิดปัญหาภัยแล้ง เทศบาลตำบลนาเพียงได้นำโครงการเกี่ยวกับพัฒนาแหล่งน้ำบรรจุในแผนพัฒนาห้าปีเพื่อที่จะพิจารณาดำเนินการในปีต่อไป เมื่อมีงบประมาณและความจำเป็นก็สามารถดำเนินโครงการได้ต่อเนื่อง เพื่อตอบสนองต่อความต้องการของประชาชนต่อไป

๖. ระบบเศรษฐกิจ

พื้นที่เทศบาลตำบลนาเพียง ประชากรส่วนใหญ่ประกอบอาชีพเกษตรกรรม โดยมีกิจกรรมการเกษตรที่สำคัญ ได้แก่ ทำนา ทำไร่ เลี้ยงสัตว์ รับจ้าง

๗. ศาสนา ประเพณี วัฒนธรรม

๗.๑ การนับถือศาสนา

ประชาชนในตำบลนาเพียง จะนับถือศาสนาพุทธ โดยมีศาสนสถาน ๙ แห่ง ดังนี้

๑. วัดบึงนาเพียง
๒. วัดป่าหินลาด
๓. วัดสว่างโนนโพธิ์
๔. วัดพนมไพร
๕. วัดโคกหย่อน
๖. วัดอีสาณ
๗. วัดป่าสุสานไตรลักษณ์
๘. วัดดุสิตตาราม
๙. วัดโกสุมภาราม

๗.๒ ประเพณีและงานประจำปี

- ประเพณีวันขึ้นปีใหม่	ประมาณเดือน มกราคม
- ประเพณีวันสงกรานต์	ประมาณเดือน เมษายน
- ประเพณีบุญบั้งไฟ	ประมาณเดือน พฤษภาคม
- ประเพณีลอยกระทง	ประมาณเดือน พฤศจิกายน
- ประเพณีแห่เทียนเข้าพรรษา	ประมาณเดือน กรกฎาคม

๗.๓ ภูมิปัญญาท้องถิ่น ภาษาถิ่น

ภูมิปัญญาท้องถิ่น ประชาชนในเขตพื้นที่ได้อนุรักษ์ภูมิปัญญาท้องถิ่น ได้แก่ การทอเสื่อสานตะกร้า กระติบข้าว

๘. ทรัพยากรธรรมชาติ

๘.๑ ทรัพยากรธรรมชาติในพื้นที่

๑. บึงสาธารณะประโยชน์	เนื้อที่ ๒๔๓ ไร่
๒. ที่สาธารณะประโยชน์	เนื้อที่ ๖๖๑ ไร่

๘.๒ แหล่งน้ำธรรมชาติ

๑. ลำน้ำ,ลำห้วย	จำนวน ๑๙ สาย
๒. ประปาบาดาล	จำนวน ๑๐ แห่ง
๓. ประปาผิวดิน	จำนวน ๖ แห่ง

๘.๓ แหล่งน้ำที่สร้างขึ้น

๑. ฝาย	จำนวน ๔ แห่ง
๒. สระน้ำประจำหมู่บ้าน	จำนวน ๑๐ แห่ง
๓. บ่อบาดาล	จำนวน ๑๒ แห่ง

****

ส่วนที่ ๒
ยุทธศาสตร์องค์กรปกครองส่วนท้องถิ่น

.....

๑. ความสัมพันธ์ระหว่างแผนพัฒนาระดับมหาภาค

๑.๑ แผนยุทธศาสตร์ชาติ ๒๐ ปี

๑)แผนยุทธศาสตร์ชาติ ๒๐ ปี (พ.ศ. ๒๕๖๑ – ๒๕๘๐)

โดยที่รัฐธรรมนูญแห่งราชอาณาจักรไทย มาตรา ๖๕ กำหนดให้รัฐพึงจัดให้มียุทธศาสตร์ชาติเป็นเป้าหมายการพัฒนาประเทศอย่างยั่งยืน ตามหลักธรรมาภิบาลเพื่อใช้เป็นกรอบในการจัดทำแผนต่างๆ ให้สอดคล้องและบูรณาการกันเพื่อให้เกิดเป็นพลังผลักดันร่วมกันไปสู่เป้าหมายดังกล่าว โดยให้เป็นไปตามที่กำหนดในกฎหมายว่าด้วยการจัดทำยุทธศาสตร์ชาติ และต่อมาได้มีการตราพระราชบัญญัติการจัดทำยุทธศาสตร์ชาติ พ.ศ. ๒๕๖๐ มีผลบังคับใช้เมื่อวันที่ ๑ สิงหาคม ๒๕๖๐ โดยกำหนดให้มีการแต่งตั้งคณะกรรมการยุทธศาสตร์ชาติ เพื่อรับผิดชอบในการจัดทำร่างยุทธศาสตร์ชาติ กำหนดวิธีการการมีส่วนร่วมของประชาชนในการจัดทำร่างยุทธศาสตร์ชาติ ในการติดตาม การตรวจสอบ และการประเมินผล รวมทั้งกำหนดมาตรการส่งเสริมและสนับสนุนให้ประชาชนทุกภาคส่วนดำเนินการให้สอดคล้องกับยุทธศาสตร์ชาติ

เพื่อให้เป็นไปตามที่กำหนดในพระราชบัญญัติการจัดทำ ยุทธศาสตร์ชาติ พ.ศ. ๒๕๖๐ คณะกรรมการยุทธศาสตร์ชาติได้แต่งตั้งคณะกรรมการจัดทำยุทธศาสตร์ชาติด้านต่างๆ รวม ๖ คณะอันประกอบด้วย คณะกรรมการจัดทำยุทธศาสตร์ชาติด้านความมั่นคง คณะกรรมการจัดทำยุทธศาสตร์ชาติด้านการสร้างความสามารถในการแข่งขัน คณะกรรมการจัดทำยุทธศาสตร์ชาติด้านการพัฒนาและเสริมสร้างศักยภาพทรัพยากรมนุษย์ คณะกรรมการจัดทำยุทธศาสตร์ชาติด้านการสร้างโอกาสและความเสมอภาคทางสังคม คณะกรรมการจัดทำยุทธศาสตร์ชาติด้านการสร้างการเติบโตบนคุณภาพชีวิตที่เป็นมิตรต่อสิ่งแวดล้อม และคณะกรรมการจัดทำยุทธศาสตร์ชาติด้านการปรับสมดุลและพัฒนาระบบการบริหารจัดการภาครัฐ เพื่อรับผิดชอบในการดำเนินการจัดทำร่างยุทธศาสตร์ชาติให้เป็นไปตามหลักเกณฑ์ วิธีการ และเงื่อนไขที่กำหนด ตลอดจนได้จัดให้มีการรับฟังความคิดเห็นของประชาชนและหน่วยงานของรัฐที่เกี่ยวข้องอย่างกว้างขวางเพื่อประกอบการพิจารณาจัดทำร่างยุทธศาสตร์ชาติตามที่กฎหมายกำหนดแล้ว

ยุทธศาสตร์ชาติ ๒๐ ปี (พ.ศ. ๒๕๖๑ - ๒๕๘๐) เป็นยุทธศาสตร์ชาติฉบับแรกของประเทศไทยตามรัฐธรรมนูญแห่งราชอาณาจักรไทย ซึ่งจะต้องนำไปสู่การปฏิบัติเพื่อให้ประเทศไทยบรรลุวิสัยทัศน์ “ประเทศไทยมีความมั่นคง มั่งคั่ง ยั่งยืน เป็นประเทศพัฒนาแล้ว ด้วยการพัฒนาตามหลักปรัชญาของเศรษฐกิจพอเพียง” ภายในช่วงเวลาดังกล่าว เพื่อความสุขของคนไทยทุกคน

สถานการณ์ แนวโน้ม วิสัยทัศน์ และเป้าหมายในการพัฒนาประเทศ

การพัฒนาประเทศไทยนับตั้งแต่แผนพัฒนาเศรษฐกิจและสังคมแห่งชาติ ฉบับที่ ๑ เป็นต้นมาได้ส่งผลให้ประเทศมีการพัฒนาในทุกมิติ ทั้งในด้านเศรษฐกิจที่ประเทศไทยได้รับการยกระดับเป็นประเทศในกลุ่มบนของกลุ่มประเทศระดับรายได้ปานกลาง ในด้านสังคมที่มีการพัฒนาคุณภาพชีวิตของประชาชนส่งผลให้ประเทศไทยหลุดพ้นจากการเป็นประเทศยากจน และในด้านสิ่งแวดล้อมที่ประเทศไทยมีข้อได้เปรียบในความหลากหลายเชิงนิเวศ อย่างไรก็ตาม ประเทศไทยยังมีความท้าทายต่อการพัฒนาที่สำคัญ อาทิ อัตราการขยายตัวทางเศรษฐกิจในปี ๒๕๖๐ ที่ร้อยละ ๓.๙ ถือว่าอยู่ในระดับต่ำกว่าศักยภาพ เมื่อเทียบกับร้อยละ ๖.๐ ต่อปีในช่วงเวลาเกือบ ๖ ทศวรรษที่ผ่านมา โดยมีสาเหตุหลักจากการชะลอตัวของการลงทุนภายในประเทศและสถานการณ์เศรษฐกิจโลกที่ยังไม่ฟื้นตัวได้เต็มที่โครงสร้างเศรษฐกิจไทยที่ยังไม่สามารถขับเคลื่อนด้วยนวัตกรรมได้อย่างเต็มประสิทธิภาพภาคบริการและภาคเกษตรมีผลิตภาพการผลิตในระดับต่ำ

ขาดการนำเทคโนโลยีเข้ามาเพิ่มประสิทธิภาพในการผลิต ประกอบกับแรงงานไทยยังมีปัญหาเรื่องคุณภาพและสมรรถนะที่ไม่สอดคล้องกับความต้องการในการขับเคลื่อนการพัฒนาของประเทศ

นอกจากนั้น ศักยภาพและคุณภาพของประชากรไทยทุกช่วงวัยยังคงเป็นปัจจัยท้าทายสำคัญต่อการพัฒนาประเทศ แม้ว่าการเข้าถึงระบบบริการสาธารณะ การศึกษา บริการสาธารณสุข โครงสร้างพื้นฐานต่างๆ และการคุ้มครองทางสังคมอื่น ๆ ของคนไทยมีความครอบคลุมเพิ่มมากขึ้น แต่ยังคงมีปัญหาเรื่องคุณภาพการให้บริการที่มีมาตรฐานแตกต่างกันระหว่างพื้นที่ ซึ่งเป็นหนึ่งในสาเหตุหลักที่ทำให้ประเทศไทยยังคงมีปัญหาความเหลื่อมล้ำในหลายมิติ ขณะที่ปัญหาด้านความยากจนยังคงเป็นประเด็นท้าทายในการยกระดับการพัฒนาประเทศให้ประชาชนมีรายได้สูงขึ้นและแก้ปัญหาความเหลื่อมล้ำอย่างยั่งยืน ขณะเดียวกันการวางกลยุทธ์ระยะยาวในการฟื้นฟู การใช้ และการรักษาทรัพยากรอย่างบูรณาการเพื่อการพัฒนาประเทศที่ผ่านมายังขาดความชัดเจน ส่งผลให้ทรัพยากรธรรมชาติและสิ่งแวดล้อมของประเทศยังมีปัญหาการใช้อย่างสิ้นเปลืองและเสื่อมโทรมลงอย่างรวดเร็ว

ทั้งนี้ ปัญหาดังกล่าวข้างต้นมีสาเหตุส่วนหนึ่งมาจากประสิทธิภาพการบริหารจัดการภาครัฐ การพัฒนาประเทศขาดความต่อเนื่องและความยืดหยุ่นในการตอบสนองต่อความต้องการและปัญหาของประชาชน ขณะที่ความมั่นคงภายในประเทศยังมีหลายประเด็นที่ต้องเสริมสร้างให้เกิดความเข้มแข็ง ลดความขัดแย้งทางความคิดและอุดมการณ์ที่มีรากฐานมาจากความเหลื่อมล้ำ ความไม่เสมอภาค การขาดความเชื่อมั่นในกระบวนการยุติธรรม และปัญหาการขาดเสถียรภาพทางการเมืองตลอดจนส่งเสริมคนในชาติให้ยึดมั่นสถาบันหลักเป็นศูนย์รวมจิตใจให้เกิดความรักและความสามัคคี

ในขณะเดียวกัน การเปลี่ยนแปลงโครงสร้างประชากรที่มีสัดส่วนประชากรวัยแรงงานและวัยเด็กที่ลดลงและประชากรสูงอายุที่เพิ่มขึ้นอย่างต่อเนื่อง จะเป็นปัจจัยเสี่ยงสำคัญที่จะทำให้การพัฒนาประเทศในมิติต่าง ๆ มีความท้าทายมากขึ้น ทั้งในส่วนของเสถียรภาพทางการเงินการคลังของประเทศในการจัดสวัสดิการเพื่อดูแลผู้สูงอายุที่เพิ่มสูงขึ้น การลงทุนและการออม การเจริญเติบโตทางเศรษฐกิจของประเทศ ความมั่นคงทางสังคม การบริหารจัดการทรัพยากรธรรมชาติอย่างยั่งยืนซึ่งจะเป็นประเด็นท้าทายต่อการขับเคลื่อนประเทศไปสู่การเป็นประเทศพัฒนาแล้ว

ปัจจัยและแนวโน้มที่คาดว่าจะส่งผลต่อการพัฒนาประเทศ

แม้ว่าประเทศไทยจะมีตำแหน่งที่ตั้งที่สามารถเป็นศูนย์กลางในการเชื่อมโยงในภูมิภาคและเป็นประตูสู่เอเชีย แต่การที่มีอาณาเขตติดกับประเทศเพื่อนบ้านหลายประเทศ ทำให้ปัญหาด้านเขตแดนกับประเทศเพื่อนบ้านยังคงเป็นความท้าทายด้านความมั่นคงในอนาคต นอกจากนี้ ประเทศไทยยังคงต้องให้ความสำคัญกับปัญหาด้านความมั่นคงอื่นๆ ที่มีความซับซ้อน ละเอียดอ่อนและมีความเชื่อมโยงกันหลายมิติ ที่อาจเป็นประเด็นท้าทายต่อการสร้างบรรยากาศความไว้วางใจระหว่างรัฐกับประชาชนและระหว่างประชาชนกับประชาชน ซึ่งรวมถึงการสร้างความสามัคคีของคนในชาติที่จะนำไปสู่การแก้ปัญหาความขัดแย้งระหว่างกลุ่มประชากรไทยที่มีแนวคิดและความเชื่อที่แตกต่างกันอย่างยั่งยืนนอกจากนี้ การขยายอิทธิพลและการเพิ่มบทบาทของประเทศมหาอำนาจ ที่อาจก่อให้เกิดการเปลี่ยนแปลงไปสู่ระบบหลายขั้วอำนาจ หรือเกิดการย้ายขั้วอำนาจทางเศรษฐกิจ ซึ่งอาจส่งผลกระทบต่อเสถียรภาพทางเศรษฐกิจของประเทศในอนาคต ขณะที่องค์กรที่ไม่ใช่รัฐ อาทิ องค์การระหว่างประเทศ และบรรษัทข้ามชาติ จะมีบทบาทมากขึ้นในการกำหนดกฎ ระเบียบ ทิศทางความสัมพันธ์และมาตรฐานสากลต่างๆ ทั้งในด้านความมั่นคง และเศรษฐกิจ รวมทั้งการรวมกลุ่มเศรษฐกิจและการเปิดเสรีในภูมิภาคที่นำไปสู่ความเชื่อมโยงในทุกระบบ อาจก่อให้เกิดความเสี่ยงด้านอาชญากรรมข้ามชาติและเศรษฐกิจนอกระบบ รวมทั้งปัญหายาเสพติด การค้ามนุษย์ และการลักลอบเข้าเมือง

ในทางกลับกัน ความเปลี่ยนแปลงจากโลกาภิวัตน์และความก้าวหน้าทางวิทยาศาสตร์และเทคโนโลยีที่ได้รับการพัฒนาอย่างก้าวกระโดดจะก่อให้เกิดนวัตกรรมอย่างพลิกผัน อาทิ เทคโนโลยีปัญญาประดิษฐ์ อินเทอร์เน็ตในทุกสิ่ง การวิเคราะห์ข้อมูลขนาดใหญ่ หุ่นยนต์และโดรน เทคโนโลยีพันธุกรรมสมัยใหม่ และเทคโนโลยีทางการเงิน ซึ่งตัวอย่างแนวโน้มการพัฒนาเทคโนโลยีอย่างก้าวกระโดดเหล่านี้ คาดว่าจะเป็นปัจจัยสนับสนุนหลักที่ช่วยทำให้เศรษฐกิจโลกและเศรษฐกิจไทยมีแนวโน้มที่จะกลับมาขยายตัวได้เข้มแข็งขึ้น แนวโน้มสำคัญที่จำเป็นต้องมีการติดตามอย่างใกล้ชิด อาทิการรวมกลุ่มทางการค้าและการลงทุนที่จะมีความหลากหลายเพิ่มมากขึ้น การแข่งขันที่คาดว่าจะรุนแรงขึ้นในการเพิ่มผลิตภาพและสร้างความหลากหลายของสินค้าและบริการที่ตอบโจทย์รูปแบบชีวิตใหม่ๆ

นอกจากนั้น ประเทศไทยคาดว่าจะเข้าสู่การเป็นสังคมสูงวัยระดับสุดยอดในปี ๒๕๗๔ จะก่อให้เกิดโอกาสใหม่ๆ ในการตอบสนองความต้องการของกลุ่มผู้บริโภคสูงอายุที่จะมีสัดส่วนเพิ่มขึ้นอย่างต่อเนื่อง รวมทั้งการคาดการณ์ว่าครอบครัวไทยจะมีขนาดเล็กลงและมีรูปแบบที่หลากหลายมากขึ้นประชากรในประเทศไทยจะมีช่วงอายุที่แตกต่างกันและจะมีกลุ่มคนช่วงอายุใหม่ๆ เพิ่มขึ้น ซึ่งจะส่งผลต่อทัศนคติและพฤติกรรมที่แตกต่างกัน ดังนั้น การเตรียมความพร้อมของประชากรให้มีคุณภาพและการนำเทคโนโลยีที่เหมาะสมมาใช้ในการผลิตและการบริการของประเทศจะเป็นความท้าทายสำคัญในระยะต่อไป

ในขณะเดียวกัน โครงสร้างประชากรที่เข้าสู่สังคมสูงวัย อาจทำให้เกิดความต้องการแรงงานต่างชาติเพิ่มมากขึ้นเพื่อทดแทนจำนวนแรงงานไทยที่ลดลง ซึ่งปัจจัยด้านการเปิดเสรีในภูมิภาคและความก้าวหน้าของการพัฒนาระบบคมนาคมขนส่งในภูมิภาคจะทำให้การเคลื่อนย้ายแรงงานและการย้ายถิ่นมีความสะดวกมากขึ้น และเป็นปัจจัยสำคัญที่จะทำให้เกิดการเคลื่อนย้ายประชากรเข้าออกประเทศเพิ่มมากขึ้นโดยเฉพาะในกลุ่มประชากรที่มีศักยภาพซึ่งมีแนวโน้มในการเคลื่อนย้ายไปเรียนหรือทำงานในทั่วทุกมุมโลกสูงขึ้น ทั้งนี้ การย้ายถิ่นส่วนใหญ่มีวัตถุประสงค์เพื่อแสวงหาโอกาสทางเศรษฐกิจที่ดีขึ้น จึงอาจจะเป็นไปได้ที่ประเทศไทยจะยังคงเป็นประเทศผู้รับของประชากรจากประเทศเพื่อนบ้านขณะที่ประชากรไทยโดยเฉพาะแรงงานทักษะอาจมีแรงจูงใจในการย้ายถิ่นไปยังประเทศที่มีระดับการพัฒนาที่ดีกว่า อาจทำให้การแย่งชิงแรงงานมีความรุนแรงมากขึ้น ซึ่งจะยิ่งทำให้เกิดความเสี่ยงต่อการเจริญเติบโตทางเศรษฐกิจและการเปลี่ยนแปลงของบริบทสังคมไทย

นอกจากนี้ ผลกระทบจากการเปลี่ยนแปลงสภาพภูมิอากาศคาดว่าจะมีความรุนแรงมากขึ้นทั้งในเชิงความผันผวน ความถี่ และขอบเขตที่กว้างขวางมากขึ้น ซึ่งจะสร้างความเสียหายต่อชีวิตและทรัพย์สิน ระบบโครงสร้างพื้นฐานที่จำเป็น ตลอดจนระบบผลิตทางการเกษตรที่สัมพันธ์ต่อเนื่องกับความมั่นคงด้านอาหารและน้ำ ขณะที่ระบบนิเวศต่างๆ มีแนวโน้มเสื่อมโทรมลง และมีความเป็นไปได้ค่อนข้างสูงในการสูญเสียความสามารถในการรองรับความต้องการของมนุษย์ได้อย่างมีประสิทธิภาพอย่างไรก็ดี ระดับความรุนแรงของผลกระทบอันเกิดจากการเปลี่ยนแปลงภูมิอากาศโลกและความเสื่อมโทรมของระบบนิเวศต่าง ๆ ดังกล่าวที่แต่ละประเทศจะต้องเผชิญจะมีความแตกต่างกัน ทำให้การเป็นสังคมสีเขียวการรักษาและบริหารจัดการทรัพยากรธรรมชาติและสิ่งแวดล้อมอย่างบูรณาการจะได้รับความสำคัญและความสนใจจากนานาประเทศรวมทั้งประเทศไทยเพิ่มมากขึ้น พลังงานทดแทนและพลังงานทางเลือกรวมถึงการสร้างสมดุลความมั่นคงด้านพลังงานและอาหารมีแนวโน้มที่จะมีความสำคัญเพิ่มมากขึ้นกฎระเบียบและข้อตกลงด้านสิ่งแวดล้อมจะมีความเข้มข้นและเข้มงวดขึ้น โดยกรอบการพัฒนาตามข้อตกลงระหว่างประเทศต่างๆ ที่สำคัญ เช่น เป้าหมายการพัฒนาที่ยั่งยืน และบันทึกความตกลงปารีสจะได้รับการนำไปปฏิบัติอย่างจริงจังมากยิ่งขึ้น

แนวโน้มเหล่านี้จะก่อให้เกิดความท้าทายต่อการพัฒนาประเทศในหลายมิติ ทั้งในส่วนของการจ้างงานและอาชีพ สาขาการผลิตและบริการใหม่ๆ ความมั่นคงของประเทศอันเกิดจากภัยคุกคามและความเสี่ยงด้านอื่นๆ ที่ซับซ้อนขึ้น อาชญากรรมไซเบอร์ รูปแบบการก่อสงครามที่ใช้เทคโนโลยีเป็นเครื่องมือ การเคลื่อนย้ายอย่างเสรีและรวดเร็วของผู้คน เงินทุน ข้อมูลข่าวสาร องค์ความรู้ เทคโนโลยีและสินค้าและบริการ การปรับตัวต่อการเปลี่ยนแปลงสภาพภูมิอากาศที่รวดเร็วและคาดการณ์ได้ยากการเกิดขึ้นของโรคระบาด และโรคอุบัติใหม่ที่จะส่งผลให้การเฝ้าระวังด้านการสาธารณสุขในประเทศมีความสำคัญมากขึ้น อาจนำไปสู่ปัญหาความเหลื่อมล้ำที่ทวีความรุนแรงมากขึ้นได้ หากไม่มีมาตรการที่มีประสิทธิภาพในการป้องกันและรองรับผลกระทบต่างๆ ที่คาดว่าจะเกิดขึ้น ซึ่งรวมถึงการเตรียมความพร้อมเพื่อรองรับการเปลี่ยนแปลงทางเทคโนโลยีและนวัตกรรมแบบพลิกผันที่จะเกิดขึ้นอย่างรวดเร็วโดยเฉพาะอย่างยิ่งหากการเข้าถึงเทคโนโลยี โครงสร้างพื้นฐาน และองค์ความรู้สมัยใหม่มีระดับความแตกต่างกันระหว่างกลุ่มประชากรต่างๆ โดยการเปลี่ยนแปลงทางเทคโนโลยีและนวัตกรรมดังกล่าวจะส่งผลต่อทั้งการจ้างงานและอาชีพที่จะมีรูปแบบและลักษณะงานที่เปลี่ยนไป มีความต้องการแรงงานที่มีสมรรถนะสูงเพิ่มมากขึ้น หลายอาชีพอาจหายไปจากตลาดงานในปัจจุบันและบางอาชีพจะถูกทดแทนด้วยระบบอัตโนมัติโดยเฉพาะอาชีพที่ต้องการทักษะระดับต่ำ ก่อให้เกิดความเสี่ยงต่อความมั่นคงและคุณภาพชีวิตของประชาชนที่ปรับตัวไม่ทันหรือขาดความรู้และทักษะที่ทันกับยุคสมัยที่เปลี่ยนแปลงไปกระแสโลกาภิวัตน์ที่จะทำให้เกิดการพัฒนาขยายความเป็นเมือง วิถีชีวิตที่เปลี่ยนไปอย่างรวดเร็ว รวมทั้งการเปลี่ยนแปลงทางสภาพภูมิอากาศที่อาจจะมีความแปรปรวนมากยิ่งขึ้น ซึ่งปัจจัยทั้งหมดดังกล่าวจะส่งผลให้ปัญหาความยากจนและความเหลื่อมล้ำของประเทศมีความซับซ้อนมากยิ่งขึ้น

จากปัจจัยและแนวโน้มที่คาดว่าจะส่งผลต่อการขับเคลื่อนการพัฒนาประเทศในมิติต่างๆ ข้างต้น เห็นได้ว่าบริบทและสภาพแวดล้อมทั้งภายในและภายนอกประเทศมีแนวโน้มที่จะเปลี่ยนแปลงอย่างรวดเร็ว มีพลวัตสูง และมีความซับซ้อนหลากหลายมิติ ซึ่งจะส่งผลต่ออนาคตการพัฒนาประเทศอย่างมาก ดังนั้น การพัฒนาประเทศจึงจำเป็นต้องมียุทธศาสตร์การพัฒนาที่ครอบคลุมทุกมิติและทุกด้านการพัฒนาที่เกี่ยวข้อง มีความร่วมมือในลักษณะประชารัฐจากภาคส่วนต่างๆ ในรูปแบบของหุ้นส่วนการพัฒนาที่เป็นการดำเนินงานอย่างบูรณาการ เนื่องจากทุกมิติการพัฒนามีความเกี่ยวข้องซึ่งกันและกัน โดยประเทศไทยจำเป็นต้องมีทรัพยากรมนุษย์ที่มีคุณภาพ มีความรู้ สมรรถนะ และทักษะที่สอดคล้องกับการเปลี่ยนแปลงต่างๆ สามารถรู้เท่าทันและปรับตัวให้สามารถดำเนินชีวิตได้อย่างมีความสุข มีอาชีพที่มั่นคง สร้างรายได้ท่ามกลางความเปลี่ยนแปลงกฎเกณฑ์และกติกาใหม่ๆ และมาตรฐานที่สูงขึ้น โดยเฉพาะในโลกที่มีการเปลี่ยนแปลงอย่างรวดเร็วซึ่งจำเป็นต้องมีการพัฒนาระบบและปัจจัยส่งเสริมต่าง ๆ ที่เกี่ยวข้องไปพร้อมกัน ทั้งในส่วนของระบบการเรียนการสอน และการพัฒนาทักษะฝีมือที่สอดคล้องกันกับการพัฒนาของคนในแต่ละช่วงวัย ระบบบริการสาธารณะ โครงสร้างพื้นฐาน รวมทั้งการให้ความสำคัญกับการส่งเสริมเทคโนโลยีและนวัตกรรม เพื่อให้ประเทศไทยสามารถยกระดับเป็นเจ้าของเทคโนโลยีและนวัตกรรมก้าวทันโลก จากการต่อยอดการพัฒนาบนพื้นฐานนโยบายไทยแลนด์ ๔.๐ ส่งผลให้เกิดการสร้างห่วงโซ่มูลค่าทางเศรษฐกิจในทั้งภาคอุตสาหกรรม ภาคเกษตรและภาคบริการ กระจายผลประโยชน์จากการพัฒนา ลดปัญหาความเหลื่อมล้ำและนำไปสู่การเสริมสร้างคุณภาพชีวิตของประชาชนทุกภาคส่วน

นอกจากนี้ ประเทศไทยต้องให้ความสำคัญกับการสร้างสมดุลความมั่นคงด้านพลังงานและอาหาร การรักษาไว้ซึ่งความหลากหลายเชิงนิเวศ การส่งเสริมการดำเนินชีวิตและธุรกิจ และการพัฒนาและขยายความเป็นเมืองที่เติบโตอย่างต่อเนื่องที่เป็นมิตรต่อสิ่งแวดล้อม พร้อมกับการมีข้อกำหนดของรูปแบบและกฎเกณฑ์ที่เกี่ยวเนื่องกับลักษณะการใช้พื้นที่ที่ชัดเจน ขณะที่การพัฒนาโครงสร้างพื้นฐานและระบบ

โลจิสติกส์ กฎหมาย ระบบภาษีต้องมีกลยุทธ์การพัฒนาที่สามารถอำนวยความสะดวกและส่งเสริมให้ประเทศมีศักยภาพการแข่งขันที่สูงขึ้น และสามารถใช้จุดแข็งในเรื่องตำแหน่งที่ตั้งทางภูมิศาสตร์ของประเทศให้เกิดประโยชน์ต่อการพัฒนาประเทศมากขึ้น รวมทั้งให้ความสำคัญของการรวมกลุ่มความร่วมมือกับนานาประเทศในระดับภูมิภาคและระดับโลก เพื่อกระชับและสร้างสัมพันธไมตรี เสริมสร้างความสัมพันธ์ทางการทูต ซึ่งจะก่อให้เกิดการสร้างพลังทางเศรษฐกิจและรักษาความมั่นคงของประเทศ โดยจำเป็นต้องสร้างความพร้อมในการที่จะยกระดับมาตรฐานและมีการปฏิบัติให้เป็นไปตามระเบียบกติกาสากลในด้านต่างๆ ขณะเดียวกันประเทศไทยจำเป็นต้องเร่งให้มีการปฏิรูประบบราชการและการเมืองเพื่อให้เกิดการบริหารราชการที่ดีและมีเสถียรภาพทางการเมือง มีการส่งเสริมคนในชาติให้ยึดมั่นสถาบันหลักเป็นศูนย์รวมจิตใจเพื่อให้เกิดความรักความสามัคคี และลดความขัดแย้งภายในประเทศ โดยที่นโยบายการพัฒนาต่างๆ จำเป็นต้องคำนึงถึงความสอดคล้องกับโครงสร้างและลักษณะพฤติกรรมของประชากรที่อาจจะมีความแตกต่างจากปัจจุบันมากขึ้น

ดังนั้น ภายใต้เงื่อนไขโครงสร้างประชากร โครงสร้างเศรษฐกิจ สภาพสังคม สภาพภูมิอากาศ สิ่งแวดล้อม และปัจจัยการพัฒนาต่างๆ ที่เกี่ยวข้อง ส่งผลให้ประเทศไทยจำเป็นต้องมีการวางแผนการพัฒนาที่รอบคอบและครอบคลุม อย่างไรก็ตาม หลายประเด็นพัฒนาเป็นเรื่องที่ต้องใช้ระยะเวลาในการดำเนินงานเพื่อให้เกิดการปรับตัวซึ่งจะต้องหยั่งรากลึกลงไปถึงการเปลี่ยนแปลงในเชิงโครงสร้างการขับเคลื่อนการพัฒนาให้ประเทศเจริญก้าวหน้าไปในอนาคตจึงจำเป็นต้องกำหนดวิสัยทัศน์ในระยะยาวที่ต้องบรรลุ พร้อมทั้งแนวยุทธศาสตร์หลักในด้านต่างๆ เพื่อเป็นกรอบในการขับเคลื่อนการพัฒนาอย่างบูรณาการบนพื้นฐานประชารัฐเพื่อยกระดับจุดแข็งและจุดเด่นของประเทศ และปรับปรุงแก้ไขจุดอ่อนและจุดด้อยต่าง ๆ อย่างเป็นระบบ โดยยุทธศาสตร์ชาติจะเป็นเป้าหมายใหญ่ในการขับเคลื่อนประเทศ และถ่ายทอดไปสู่แผนในระดับอื่น ๆ เพื่อนำไปสู่การปฏิบัติทั้งในระดับยุทธศาสตร์ ภารกิจและพื้นที่ ซึ่งรวมถึงพื้นที่พิเศษต่างๆ อาทิ เขตเศรษฐกิจพิเศษชายแดน เขตพัฒนาพิเศษภาคตะวันออกเพื่อให้การพัฒนาประเทศสามารถดำเนินการได้อย่างมั่นคง มั่งคั่ง และ ยั่งยืน

วิสัยทัศน์ประเทศไทย

"ประเทศไทยมีความมั่นคง มั่งคั่ง ยั่งยืน เป็นประเทศพัฒนาแล้ว ด้วยการพัฒนาตามหลักปรัชญาของเศรษฐกิจพอเพียง" หรือเป็นคติพจน์ประจำชาติว่า "มั่นคง มั่งคั่ง ยั่งยืน" เพื่อสนองตอบต่อผลประโยชน์แห่งชาติ อันได้แก่ การมีเอกราช อธิปไตย การดำรงอยู่อย่างมั่นคง และยั่งยืนของสถาบันหลักของชาติและประชาชนจากภัยคุกคามทุกรูปแบบ การอยู่ร่วมกันในชาติอย่างสันติสุขเป็นปึกแผ่น มีความมั่นคงทางสังคมท่ามกลางพหุสังคมและการมีเกียรติและศักดิ์ศรีของความเป็นมนุษย์ความเจริญเติบโตของชาติ ความเป็นธรรมและความอยู่ดีมีสุขของประชาชน ความยั่งยืนของฐานทรัพยากรธรรมชาติสิ่งแวดล้อม ความมั่นคงทางพลังงานและอาหาร ความสามารถในการรักษาผลประโยชน์ของชาติภายใต้การเปลี่ยนแปลงของสภาวะแวดล้อมระหว่างประเทศ และการอยู่ร่วมกันอย่างสันติประสานสอดคล้องกันด้านความมั่นคงในประชาคมอาเซียนและประชาคมโลกอย่างมีเกียรติและศักดิ์ศรี

ความมั่นคง หมายถึง การมีความมั่นคงปลอดภัยจากภัยและการเปลี่ยนแปลงทั้งภายในประเทศและภายนอกประเทศในทุกระดับ ทั้งระดับประเทศ สังคม ชุมชน ครัวเรือน และปัจเจกบุคคล และมีความมั่นคงในทุกมิติ ทั้งมิติทางการทหาร เศรษฐกิจ สังคม สิ่งแวดล้อม และการเมือง เช่น ประเทศมีความมั่นคงในเอกราชและอธิปไตย มีการปกครองระบอบประชาธิปไตยที่มีพระมหากษัตริย์ทรงเป็นประมุข สถาบันชาติ ศาสนา พระมหากษัตริย์มีความเข้มแข็งเป็นศูนย์กลางและเป็นที่ยึดเหนี่ยวจิตใจของประชาชน มีระบบการเมืองที่มั่นคงเป็นกลไกที่นำไปสู่การบริหารประเทศที่ต่อเนื่องและโปร่งใสตามหลักธรรมาภิบาล สังคมมีความปรองดองและความสามัคคี สามารถผนึกกำลังเพื่อพัฒนาประเทศ ชุมชนมีความเข้มแข็ง

ครอบครัวมีความอบอุ่น ประชาชนมีความมั่นคงในชีวิต มีงานและรายได้ที่มั่นคงพอเพียงกับการดำรงชีวิต มีการออมสำหรับวัยเกษียณ ความมั่นคงของอาหาร พลังงาน และน้ำ มีที่อยู่อาศัยและความปลอดภัยในชีวิตทรัพย์สิน

ความมั่งคั่ง หมายถึง ประเทศไทยมีการขยายตัวของเศรษฐกิจอย่างต่อเนื่องและมีความยั่งยืนจนเข้าสู่กลุ่มประเทศรายได้สูง ความเหลื่อมล้ำของการพัฒนาลดลง ประชากรมีความอยู่ดีมีสุขได้รับผลประโยชน์จากการพัฒนาอย่างเท่าเทียมกันมากขึ้น และมีการพัฒนาอย่างทั่วถึงทุกภาคส่วนมีคุณภาพชีวิตตามมาตรฐานขององค์การสหประชาชาติ ไม่มีประชาชนที่อยู่ในภาวะความยากจนเศรษฐกิจในประเทศมีความเข้มแข็ง ขณะเดียวกันต้องมีความสามารถในการแข่งขันกับประเทศต่างๆทั้งในตลาดโลกและตลาดภายในประเทศเพื่อให้สามารถสร้างรายได้ทั้งจากภายในและภายนอกประเทศตลอดจนมีการสร้างฐานเศรษฐกิจและสังคมแห่งอนาคตเพื่อให้สอดรับกับบริบทการพัฒนาที่เปลี่ยนแปลงไป และประเทศไทยมีบทบาทที่สำคัญในเวทีโลก และมีความสัมพันธ์ทางเศรษฐกิจและการค้าอย่างแน่นแฟ้นกับประเทศในภูมิภาคเอเชีย เป็นจุดสำคัญของการเชื่อมโยงในภูมิภาค ทั้งการคมนาคมขนส่ง การผลิต การค้า การลงทุน และการทำธุรกิจ เพื่อให้เป็นพลังในการพัฒนา นอกจากนี้ยังมีความสมบูรณ์ในทุนที่จะสามารถสร้างการพัฒนาต่อเนื่องไปได้ ได้แก่ ทุนมนุษย์ ทุนทางปัญญาทุนทางการเงิน ทุนที่เป็นเครื่องมือเครื่องจักร ทุนทางสังคมและทุนทรัพยากรธรรมชาติและสิ่งแวดล้อม

ความยั่งยืน หมายถึง การพัฒนาที่สามารถสร้างความเจริญ รายได้ และคุณภาพชีวิตของประชาชนให้เพิ่มขึ้นอย่างต่อเนื่อง ซึ่งเป็นการเจริญเติบโตของเศรษฐกิจที่อยู่บนหลักการใช้ การรักษาและการฟื้นฟูฐานทรัพยากรธรรมชาติอย่างยั่งยืน ไม่ใช้ทรัพยากรธรรมชาติจนเกินพอดี ไม่สร้างมลภาวะต่อสิ่งแวดล้อมจนเกินความสามารถในการรองรับและเยียวยาของระบบนิเวศ การผลิตและการบริโภคเป็นมิตรกับสิ่งแวดล้อม และสอดคล้องกับเป้าหมายการพัฒนาที่ยั่งยืน ทรัพยากรธรรมชาติมีความอุดมสมบูรณ์มากขึ้นและสิ่งแวดล้อมมีคุณภาพดีขึ้น คนมีความรับผิดชอบต่อสังคม มีความเอื้ออาทร เสียสละเพื่อผลประโยชน์ส่วนรวม รัฐบาลมีนโยบายที่มุ่งประโยชน์ส่วนรวมอย่างยั่งยืนและให้ความสำคัญกับการมีส่วนร่วมของประชาชน และทุกภาคส่วนในสังคมยึดถือและปฏิบัติตามหลักปรัชญาของเศรษฐกิจพอเพียงเพื่อการพัฒนาอย่างสมดุล มีเสถียรภาพ และยั่งยืน

โดยมีเป้าหมายการพัฒนาประเทศ คือ **"ประเทศชาติมั่นคง ประชาชนมีความสุข เศรษฐกิจพัฒนาอย่างต่อเนื่อง สังคมเป็นธรรม ฐานทรัพยากรธรรมชาติยั่งยืน"** โดยยกระดับศักยภาพของประเทศในหลากหลายมิติ พัฒนาคนในทุกมิติและในทุกช่วงวัยให้เป็นคนดี เก่ง และมีคุณภาพ สร้างโอกาสและความเสมอภาคทางสังคม สร้างการเติบโตบนคุณภาพชีวิตที่เป็นมิตรกับสิ่งแวดล้อม และมีภาครัฐของประชาชนเพื่อประชาชนและประโยชน์ส่วนรวม โดยการประเมินผลการพัฒนาตามยุทธศาสตร์ชาติประกอบด้วย

๑) ความอยู่ดีมีสุขของคนไทยและสังคมไทย

๒) ขีดความสามารถในการแข่งขัน การพัฒนาเศรษฐกิจ และการกระจายรายได้

๓) การพัฒนาทรัพยากรมนุษย์ของประเทศ

๔) ความเท่าเทียมและความเสมอภาคของสังคม

๕) ความหลากหลายทางชีวภาพ คุณภาพสิ่งแวดล้อม และความยั่งยืนของทรัพยากรธรรมชาติ

๖) ประสิทธิภาพการบริหารจัดการและการเข้าถึงการให้บริการของภาครัฐ

ประเด็นยุทธศาสตร์ชาติ

๑.ยุทธศาสตร์ชาติด้านความมั่นคง

(๑) การรักษาความสงบภายในประเทศ

(๒) การป้องกันและแก้ไขปัญหาที่มีผลกระทบต่อความมั่นคง

(๓) การพัฒนาศักยภาพของประเทศให้พร้อมเผชิญภัยคุกคามที่กระทบต่อความมั่นคงของชาติ

(๔) การบูรณาการความร่วมมือด้านความมั่นคงกับอาเซียนและนานาชาติ รวมถึงองค์กรภาครัฐและที่มิใช่ภาครัฐ

(๕) การพัฒนากลไกการบริหารจัดการความมั่นคงแบบองค์รวม

๒.ยุทธศาสตร์ชาติด้านการสร้างความสามารถในการแข่งขัน

(๑) การเกษตรสร้างมูลค่า

(๒) อุตสาหกรรมและบริการแห่งอนาคต

(๓) สร้างความหลากหลายด้านการท่องเที่ยว

(๔) โครงสร้างพื้นฐาน เชื่อมไทย เชื่อมโลก

(๕) พัฒนาเศรษฐกิจบนพื้นฐานผู้ประกอบการยุคใหม่

๓. ยุทธศาสตร์ชาติด้านการพัฒนาและเสริมสร้างศักยภาพทรัพยากรมนุษย์

(๑) การปรับเปลี่ยนค่านิยมและวัฒนธรรม

(๒) การพัฒนาศักยภาพคนตลอดช่วงชีวิต

(๓) ปฏิรูปกระบวนการเรียนรู้ที่ตอบสนองต่อการเปลี่ยนแปลงในศตวรรษที่ ๒๑

(๔) การตระหนักถึงพหุปัญญาของมนุษย์ที่หลากหลาย

(๕) การเสริมสร้างให้คนไทยมีสุขภาวะที่ดี

(๖) การสร้างสภาพแวดล้อมที่เอื้อต่อการพัฒนาและเสริมสร้างศักยภาพทรัพยากรมนุษย์

(๗) การเสริมสร้างศักยภาพการกีฬาในการสร้างคุณค่าทางสังคมและพัฒนาประเทศ

๔. ยุทธศาสตร์ชาติด้านการสร้างโอกาสและความเสมอภาคทางสังคม

(๑) การลดความเหลื่อมล้ำ สร้างความเป็นธรรมในทุกมิติ

(๒) การกระจายศูนย์กลางความเจริญทางเศรษฐกิจ สังคม และเทคโนโลยี

(๓) การเสริมสร้างพลังทางสังคม

(๔) การเพิ่มขีดความสามารถของชุมชนท้องถิ่นในการพัฒนา การพึ่งตนเองและการจัดการตนเอง

๕. ยุทธศาสตร์ชาติด้านการสร้างการเติบโตบนคุณภาพชีวิตที่เป็นมิตรกับสิ่งแวดล้อม

(๑) สร้างการเติบโตอย่างยั่งยืนบนสังคมเศรษฐกิจสีเขียว

(๒) สร้างการเติบโตอย่างยั่งยืนบนสังคมเศรษฐกิจภาคทะเล

(๓) สร้างการเติบโตอย่างยั่งยืนบนสังคมที่เป็นมิตรต่อสภาพภูมิอากาศ

(๔) พัฒนาพื้นที่เมือง ชนบท เกษตรกรรมและอุตสาหกรรมเชิงนิเวศ มุ่งเน้นความเป็นเมืองที่เติบโตอย่างต่อเนื่อง

(๕) พัฒนาความมั่นคงน้ำ พลังงาน และเกษตรที่เป็นมิตรต่อสิ่งแวดล้อม

(๖) ยกระดับกระบวนทัศน์เพื่อกำหนดอนาคตประเทศ

๖. ยุทธศาสตร์ชาติด้านการปรับสมดุลและพัฒนาระบบการบริหารจัดการภาครัฐ

(๑) ภาครัฐที่ยึดประชาชนเป็นศูนย์กลาง ตอบสนองความต้องการ และให้บริการอย่างสะดวกรวดเร็ว โปร่งใส

(๒) ภาครัฐบริหารงานแบบบูรณาการโดยมียุทธศาสตร์ชาติเป็นเป้าหมายและเชื่อมโยงการพัฒนาในทุกระดับ ทุกประเด็น ทุกภารกิจ และทุกพื้นที่

(๓) ภาครัฐมีขนาดเล็กลง เหมาะสมกับภารกิจ ส่งเสริมให้ประชาชนและทุกภาคส่วนมีส่วนร่วมในการพัฒนาประเทศ

(๔) ภาครัฐมีความทันสมัย

(๕) บุคลากรภาครัฐเป็นคนดีและเก่ง ยึดหลักคุณธรรม จริยธรรม มีจิตสำ นึกมีความสามารถสูง มุ่งมั่น และเป็นมืออาชีพ

(๖) ภาครัฐมีความโปร่งใส ปลอดการทุจริตและประพฤติมิชอบ

(๗) กฎหมายมีความสอดคล้องเหมาะสมกับบริบทต่าง ๆ และมีเท่าที่จำเป็น

(๘) กระบวนการยุติธรรมเคารพสิทธิมนุษยชนและปฏิบัติต่อประชาชนโดยเสมอภาค

๒) แผนพัฒนาเศรษฐกิจและสังคมแห่งชาติ ฉบับที่ ๑๓

แผนพัฒนาเศรษฐกิจและสังคมแห่งชาติ ฉบับที่ ๑๓ (พ.ศ. ๒๕๖๖ – ๒๕๗๐) มีสถานะเป็นแผนระดับที่ ๒ ซึ่งเป็นกลไกที่สำคัญในการแปลงยุทธศาสตร์ชาติไปสู่การปฏิบัติ และใช้เป็นกรอบสำหรับการจัดทำแผนระดับที่ ๓ เพื่อให้การดำเนินงานของภาคีการพัฒนาที่เกี่ยวข้องสามารถสนับสนุนการบรรลุเป้าหมายตามยุทธศาสตร์ชาติตามกรอบระยะเวลาที่คาดหวังไว้ได้ โดยพระราชบัญญัติสภาพัฒนาการเศรษฐกิจและสังคมแห่งชาติ พ.ศ. ๒๕๖๑ บัญญัติให้แผนพัฒนาเศรษฐกิจและสังคมแห่งชาติ ฉบับที่ ๑๒ มีผลบังคับใช้ถึงวันที่ ๓๐ กันยายน ๒๕๖๕ ส่งผลให้กรอบระยะเวลา ๕ ปีของแผนพัฒนาเศรษฐกิจและสังคมแห่งชาติ ฉบับที่ ๑๓ เริ่มต้น ณ วันที่ ๑ ตุลาคม ๒๕๖๕ ครอบคลุมปีงบประมาณ พ.ศ. ๒๕๖๖ – ๒๕๗๐ ซึ่งเป็นระยะ ๕ ปีที่สองของยุทธศาสตร์ชาติ ทั้งนี้ การจัดทำแผนพัฒนาฯ ฉบับที่ ๑๓ อยู่บนความตั้งใจที่จะให้แผนมีจุดเน้นและเป้าหมายของการพัฒนาที่เป็นรูปธรรม สามารถบ่งบอกทิศทางการพัฒนาที่ชัดเจนที่ประเทศควรมุ่งไปในระยะ ๕ ปี ถัดไป โดยเป็นผลที่เกิดจากกระบวนการสังเคราะห์ข้อมูลอย่างรอบด้าน ทั้งสถานะของทุนในมิติต่าง ๆ บทเรียนของการพัฒนาที่ผ่านมาตลอดจนการเปลี่ยนแปลงของปัจจัย และเงื่อนไขที่จะมีอิทธิพลต่อประเทศ รวมถึงการสนับสนุนให้ภาคีการพัฒนาทุกภาคส่วนเข้ามามีส่วนร่วมในการแลกเปลี่ยนความคิดเห็นอย่างกว้างขวางตั้งแต่ในขั้นตอนการกำหนดกรอบทิศทางของแผนไปจนถึงการยกร่างแผน

นอกจากนี้ การจัดทำแผนพัฒนาฯ ฉบับที่ ๑๓ ยังอยู่ในช่วงเวลาที่ทั่วโลกรวมถึงประเทศไทยต้องเผชิญกับข้อจำกัดหลากหลายประการที่เป็นผลสืบเนื่องจากสถานการณ์การแพร่ระบาดของโควิด-๑๙ ซึ่งไม่เพียงแต่ก่อให้เกิดการเจ็บป่วยและเสียชีวิตของประชากร แต่ยังส่งผลให้เกิดเงื่อนไขทางเศรษฐกิจและการดำเนินชีวิตของประชาชนทุกกลุ่ม นอกจากนี้ ในระยะของแผนพัฒนาฯ ฉบับที่ ๑๓ ยังเป็นช่วงเวลาที่มีแนวโน้มของการพัฒนาของเทคโนโลยีอย่างก้าวกระโดด การเปลี่ยนแปลงสภาพภูมิอากาศที่มีความรุนแรงเพิ่มขึ้นการเป็นสังคมสูงวัยของประเทศไทยและหลายประเทศทั่วโลก ตลอดจนการเปลี่ยนแปลงด้านภูมิรัฐศาสตร์ระหว่างประเทศ ดังนั้น การขับเคลื่อนการพัฒนาประเทศท่ามกลางกระแสแนวโน้มการเปลี่ยนแปลงดังกล่าวจึงต้องให้ความสำคัญกับการเสริมสร้างความเข้มแข็งจากภายในให้สามารถเติบโตต่อไป

ได้อย่างมั่นคงท่ามกลางความผันแปรที่เกิดขึ้นรอบด้าน และคำนึงถึงผลประโยชน์ของประเทศทั้งทางเศรษฐกิจ สังคมและสิ่งแวดล้อมอย่างยั่งยืน

ในการกำหนดทิศทางของแผนพัฒนาฯ ฉบับที่ ๑๓ ให้ประเทศสามารถก้าวข้ามความท้าทายต่าง ๆเพื่อให้ **"ประเทศไทยมีความมั่นคง มั่งคั่ง ยั่งยืน เป็นประเทศพัฒนาแล้ว ด้วยการพัฒนาตามหลักปรัชญาของเศรษฐกิจพอเพียง"** ตามเจตนารมณ์ของยุทธศาสตร์ชาติ ได้อาศัยหลักการและแนวคิด ๔ ประการ ดังนี้

๑. หลักปรัชญาของเศรษฐกิจพอเพียง โดยสืบสาน รักษา ต่อยอดการพัฒนาตามหลักปรัชญาของเศรษฐกิจพอเพียง ผ่านการกำหนดทิศทางการพัฒนาประเทศอย่างมี**เหตุผล ความพอประมาณ ภูมิคุ้มกันบนฐานของความรู้ คุณธรรม และความเพียร** โดยคำนึงถึงความสอดคล้องกับสถานการณ์และเงื่อนไขระดับประเทศและระดับโลกทั้งในปัจจุบันและอนาคตอันใกล้ และศักยภาพของทุนทางเศรษฐกิจ ทุนทางสังคมและทุนทางทรัพยากรธรรมชาติและสิ่งแวดล้อมของประเทศ ให้ความสำคัญกับการเสริมสร้างความสมดุลในมิติต่าง ๆ ทั้งความสมดุลระหว่างการพัฒนาความสามารถในการแข่งขันกับต่างประเทศกับความสามารถ ในการพึ่งตนเองได้อย่างมั่นคง ความสมดุลของการกระจายโอกาสเพื่อลดความเหลื่อมล้ำระหว่างกลุ่มคน และพื้นที่ และความสมดุลทางธรรมชาติเพื่อให้คนอยู่ร่วมกับทรัพยากรธรรมชาติและสิ่งแวดล้อมได้อย่างยั่งยืน รวมถึงการบริหารจัดการองคาพยพต่าง ๆ ของประเทศให้พร้อมรับกับความเสี่ยงที่เกิดจากการเปลี่ยนแปลง ทั้งภายนอกและภายในประเทศ นอกจากนี้ ในการวางแผนและการขับเคลื่อนแผนไปสู่การปฏิบัติต้องอาศัย องค์ความรู้ทางวิชาการที่รอบด้านและพิจารณาด้วยความรอบคอบ ควบคู่กับการยึดถือผลประโยชน์ ของประชาชนส่วนรวมเป็นที่ตั้ง และมุ่งมั่นผลักดันให้การพัฒนาบรรลุเป้าหมายที่ตั้งไว้

๒. การสร้างความสามารถในการ "ล้มแล้ว ลุกไว" โดยมุ่งเน้นการพัฒนาใน ๓ ระดับ ประกอบด้วย **การพร้อมรับ หรือ ระดับ "อยู่รอด"** ในการแก้ไขข้อจำกัดหรือจุดอ่อนที่มีอยู่ ซึ่งเป็นผลให้ประชาชนประสบความยากลำบากในการดำรงชีวิต หรือทำให้ประเทศมีความเปราะบางต่อการเปลี่ยนแปลงจากภายนอกและภายใน รวมถึงการสร้างความพร้อมในทุกระดับในการรับมือกับสภาวะวิกฤติที่อาจเกิดขึ้นให้สามารถฟื้นคืนสู่ภาวะปกติได้อย่างรวดเร็ว **๒) การปรับตัว หรือ ระดับ "พอเพียง"** ในการปรับเปลี่ยนปัจจัยที่จำเป็นเพื่อเสริมสร้างความมั่นคงทางเศรษฐกิจ สังคม และสิ่งแวดล้อม ตั้งแต่ในระดับครอบครัว ชุมชน พื้นที่ และประเทศ รวมถึงปรับทิศทาง รูปแบบ และแนวทางการพัฒนาให้สอดรับกับกระแสการเปลี่ยนแปลงของโลกยุคใหม่ และ **๓) การเปลี่ยนแปลงเพื่อพร้อมเติบโตอย่างยั่งยืน หรือ ระดับ "ยั่งยืน"** ในการผลักดันให้เกิดการเปลี่ยนแปลงเชิงโครงสร้างในมิติต่าง ๆ เพื่อเสริมสร้างความสามารถของบุคคลและสังคมในการพัฒนาอย่างต่อเนื่อง รวมทั้งเพื่อสนับสนุนให้ประเทศสามารถเติบโตได้อย่างมีคุณภาพและยั่งยืน

๓. เป้าหมายการพัฒนาอย่างยั่งยืนของสหประชาชาติ โดยกำหนดทิศทางการพัฒนาที่อยู่บนพื้นฐานของแนวคิด **"ไม่ทิ้งใครไว้ข้างหลัง"** มุ่งเสริมสร้างคุณภาพชีวิตที่ดีให้กับประชาชนทุกกลุ่ม ทั้งในมิติ ของการมีปัจจัยที่จำเป็นสำหรับการดำรงชีวิตขั้นพื้นฐานที่เพียงพอ การมีสภาพแวดล้อมที่ดี การมีปัจจัยสนับสนุนให้มีสุขภาพที่สมบูรณ์ทั้งทางร่างกายและจิตใจ การมีโอกาสที่จะใช้ศักยภาพของตนในการสร้างความเป็นอยู่ที่ดี และการมุ่งส่งต่อทรัพยากรธรรมชาติและสิ่งแวดล้อมที่ดีไปยังคนรุ่นต่อไป

๔. การพัฒนาเศรษฐกิจชีวภาพ เศรษฐกิจหมุนเวียน เศรษฐกิจสีเขียว โดยให้ความสำคัญกับการประยุกต์ใช้องค์ความรู้ทางด้านวิทยาศาสตร์ เทคโนโลยีสมัยใหม่ และความคิดสร้างสรรค์เพื่อสร้างมูลค่าเพิ่มทางเศรษฐกิจ ควบคู่กับการรักษาความสมดุลระหว่างการอนุรักษ์และการใช้ประโยชน์จาก

ฐานทรัพยากรธรรมชาติและความหลากหลายทางชีวภาพ รวมถึงการปรับเปลี่ยนรูปแบบการผลิต การให้บริการและการบริโภคเพื่อลดผลกระทบต่อสิ่งแวดล้อม จึงกำหนดวัตถุประสงค์และเป้าหมายรวมของการพัฒนาได้ ดังนี้

๑.๒.๑ วัตถุประสงค์และเป้าหมายการพัฒนา

การพัฒนาประเทศในระยะ ๕ ปี ของแผนพัฒนาฯ ฉบับที่ ๑๓ ให้สามารถก้าวข้ามความท้าทายที่เป็นอุปสรรคต่อการบรรลุเป้าหมายตามยุทธศาสตร์ชาติ จำเป็นจะต้องเร่งแก้ไขจุดอ่อนและข้อจำกัดของประเทศที่มีอยู่เดิม รวมทั้งเพิ่มศักยภาพในการรับมือกับความเสี่ยงสำคัญที่มาจากการเปลี่ยนแปลงของบริบททั้งจากภายนอกและภายใน ตลอดจนการเสริมสร้างความสามารถในการสร้างสรรค์ประโยชน์จากโอกาสที่เกิดขึ้นได้อย่างเหมาะสมและทันท่วงที ด้วยเหตุนี้ การกำหนดทิศทางการพัฒนาประเทศในระยะของแผนพัฒนาฯ ฉบับที่ ๑๓ จึงมีวัตถุประสงค์เพื่อ *พลิกโฉมประเทศไทยสู่ "สังคมก้าวหน้า เศรษฐกิจสร้างมูลค่าอย่างยั่งยืน"* ซึ่งหมายถึงการสร้างการเปลี่ยนแปลงที่ครอบคลุมตั้งแต่ระดับโครงสร้าง นโยบาย และกลไกเพื่อมุ่งเสริมสร้างสังคมที่ก้าวทันพลวัตของโลก และเกื้อหนุนให้คนไทยมีโอกาสที่จะพัฒนาตนเองได้อย่างเต็มศักยภาพ พร้อมกับการยกระดับกิจกรรมการผลิตและการให้บริการให้สามารถสร้างมูลค่าเพิ่มที่สูงขึ้นโดยอยู่บนพื้นฐานของความยั่งยืนทางสิ่งแวดล้อมเพื่อให้เป็นไปตามวัตถุประสงค์ข้างต้น แผนพัฒนาฯ ฉบับที่ ๑๓ จึงได้กำหนดเป้าหมายหลักของการพัฒนาจำนวน ๕ ประการ ประกอบด้วย

๑. การปรับโครงสร้างภาคการผลิตและบริการสู่เศรษฐกิจฐานนวัตกรรม มุ่งยกระดับขีดความสามารถในการแข่งขันของภาคการผลิตและบริการสำคัญ ผ่านการผลักดันส่งเสริมการสร้างมูลค่าเพิ่มโดยใช้นวัตกรรม เทคโนโลยี และความคิดสร้างสรรค์ ที่ตอบโจทย์พัฒนาการของสังคมยุคใหม่และเป็นมิตรต่อสิ่งแวดล้อม พร้อมทั้งให้ความสำคัญกับการเชื่อมโยงเศรษฐกิจท้องถิ่นและผู้ประกอบการรายย่อยกับห่วงโซ่มูลค่าของภาคการผลิตและบริการเป้าหมาย รวมถึงพัฒนาระบบนิเวศที่ส่งเสริมการค้าการลงทุนและนวัตกรรม

๒.การพัฒนาคนสำหรับโลกยุคใหม่ มุ่งพัฒนาให้คนไทยมีทักษะและคุณลักษณะที่เหมาะสมกับโลกยุคใหม่ ทั้งทักษะในด้านความรู้ ทักษะทางพฤติกรรม และคุณลักษณะตามบรรทัดฐานที่ดีของสังคมและเร่งรัดการเตรียมพร้อมกำลังคนให้มีคุณภาพสอดคล้องกับความต้องการของตลาดแรงงาน และเอื้อต่อการปรับโครงสร้างเศรษฐกิจไปสู่ภาคการผลิตและบริการเป้าหมายที่มีศักยภาพและผลิตภาพสูงขึ้น รวมทั้งให้ความสำคัญกับการสร้างหลักประกันและความคุ้มครองทางสังคมที่สามารถส่งเสริมความมั่นคงในชีวิต

๓. การมุ่งสู่สังคมแห่งโอกาสและความเป็นธรรม มุ่งลดความเหลื่อมล้ำทางเศรษฐกิจและสังคมทั้งในเชิงรายได้ พื้นที่ ความมั่งคั่ง และการแข่งขันของภาคธุรกิจ ด้วยการสนับสนุนช่วยเหลือกลุ่มเปราะบางและผู้ด้อยโอกาสให้มีโอกาสในการเลื่อนสถานะทางเศรษฐกิจและสังคม กระจายโอกาสทางเศรษฐกิจและจัดให้มีบริการสาธารณะที่มีคุณภาพอย่างทั่วถึงและเท่าเทียมในทุกพื้นที่ พร้อมทั้งเพิ่มโอกาสในการแข่งขันของภาคธุรกิจให้เปิดกว้างและเป็นธรรม

๔. การเปลี่ยนผ่านการผลิตและบริโภคไปสู่ความยั่งยืน มุ่งลดการก่อมลพิษ ควบคู่ไปกับการผลักดันให้เกิดการใช้ทรัพยากรธรรมชาติอย่างมีประสิทธิภาพและสอดคล้องกับขีดความสามารถในการรองรับของระบบนิเวศ ตลอดจนลดปริมาณการปล่อยก๊าซเรือนกระจกเพื่อให้ประเทศไทยบรรลุเป้าหมายความเป็นกลางทางคาร์บอนภายในปี ๒๕๙๓ และบรรลุเป้าหมายการปล่อยก๊าซเรือนกระจกสุทธิเป็นศูนย์ภายในปี ๒๖๐๘

๕.การเสริมสร้างความสามารถของประเทศในการรับมือกับการเปลี่ยนแปลงและความเสี่ยงภายใต้บริบทโลกใหม่ มุ่งสร้างความพร้อมในการรับมือและแสวงหาโอกาสจากการเป็นสังคมสูงวัย การเปลี่ยนแปลงสภาพภูมิอากาศ ภัยโรคระบาด และภัยคุกคามทางไซเบอร์ พัฒนาโครงสร้างพื้นฐานและกลไกทางสถาบันที่เอื้อต่อการเปลี่ยนแปลงสู่ดิจิทัล รวมทั้งปรับปรุงโครงสร้างและระบบการบริหารงานของภาครัฐให้สามารถตอบสนองต่อการเปลี่ยนแปลงของบริบททางเศรษฐกิจ สังคม และเทคโนโลยีได้อย่างทันเวลามีประสิทธิภาพ และมีธรรมาภิบาล

๑.๒.๒ หมุดหมายการพัฒนา

เพื่อถ่ายทอดเป้าหมายหลักไปสู่ภาพของการขับเคลื่อนที่ชัดเจนในลักษณะของวาระการพัฒนาที่เอื้อให้เกิดการทางานร่วมกันของหลายหน่วยงานและหลายภาคส่วนในการผลักดันการพัฒนาเรื่องใดเรื่องหนึ่งให้เกิดผลได้อย่างเป็นรูปธรรม แผนพัฒนาฯ ฉบับที่ ๑๓ จึงได้กำหนด***หมุดหมายการพัฒนา*** จำนวน **๑๓ หมุดหมาย** ซึ่งเป็นการบ่งบอกถึงสิ่งที่ประเทศไทยปรารถนาจะ “เป็น” หรือมุ่งหวังจะ “มี” เพื่อสะท้อนประเด็นการพัฒนาที่มีลำดับความสำคัญสูงต่อการพลิกโฉมประเทศไทยสู่ “สังคมก้าวหน้า เศรษฐกิจสร้างมูลค่าอย่างยั่งยืน” โดยหมุดหมายทั้ง ๑๓ ประการ แบ่งออกได้เป็น ๔ มิติ ดังนี้

๑.มิติภาคการผลิตและบริการเป้าหมาย

หมุดหมายที่ ๑ ไทยเป็นประเทศชั้นนำด้านสินค้าเกษตรและเกษตรแปรรูปมูลค่าสูง

หมุดหมายที่ ๒ ไทยเป็นจุดหมายของการท่องเที่ยวที่เน้นคุณภาพและความยั่งยืน

หมุดหมายที่ ๓ ไทยเป็นฐานการผลิตยานยนต์ไฟฟ้าที่สำคัญของโลก

หมุดหมายที่ ๔ ไทยเป็นศูนย์กลางทางการแพทย์และสุขภาพมูลค่าสูง

หมุดหมายที่ ๕ ไทยเป็นประตูการค้าการลงทุนและยุทธศาสตร์ทางโลจิสติกส์ที่สำคัญของภูมิภาค

หมุดหมายที่ ๖ ไทยเป็นศูนย์กลางอุตสาหกรรมอิเล็กทรอนิกส์อัจฉริยะและอุตสาหกรรมดิจิทัลของอาเซียน

๒.มิติโอกาสและความเสมอภาคทางเศรษฐกิจและสังคม

หมุดหมายที่ ๗ ไทยมีวิสาหกิจขนาดกลางและขนาดย่อมที่เข้มแข็ง มีศักยภาพสูงและสามารถแข่งขันได้

หมุดหมายที่ ๘ ไทยมีพื้นที่และเมืองอัจฉริยะที่น่าอยู่ ปลอดภัย เติบโตได้อย่างยั่งยืน

หมุดหมายที่ ๙ ไทยมีความยากจนข้ามรุ่นลดลง และมีความคุ้มครองทางสังคมที่เพียงพอเหมาะสม

๓.มิติความยั่งยืนของทรัพยากรธรรมชาติและสิ่งแวดล้อม

หมุดหมายที่ ๑๐ ไทยมีเศรษฐกิจหมุนเวียนและสังคมคาร์บอนต่ำ

หมุดหมายที่ ๑๑ ไทยสามารถลดความเสี่ยงและผลกระทบจากภัยธรรมชาติและการเปลี่ยนแปลงสภาพภูมิอากาศ

๔. มิติปัจจัยผลักดันการพลิกโฉมประเทศ

หมุดหมายที่ ๑๒ ไทยมีกำลังคนสมรรถนะสูง มุ่งเรียนรู้อย่างต่อเนื่อง ตอบโจทย์การพัฒนาแห่งอนาคต

หมุดหมายที่ ๑๓ ไทยมีภาครัฐที่ทันสมัย มีประสิทธิภาพ และตอบโจทย์ประชาชน

ความเชื่อมโยงระหว่างหมุดหมายการพัฒนากับเป้าหมายหลักแสดงไว้ใน **แผนภาพ** โดยหมุดหมายการพัฒนาที่กำหนดขึ้นเป็นประเด็นที่มีลักษณะเชิงบูรณาการที่ครอบคลุมการพัฒนาตั้งแต่ในระดับต้นทางจนถึงปลายทาง และสามารถนำไปสู่ผลพัฒนาทั้งในมิติเศรษฐกิจ สังคม ทรัพยากรธรรมชาติและสิ่งแวดล้อมไปพร้อม ๆ กัน ทำให้หมุดหมายแต่ละประการสามารถสนับสนุนเป้าหมายหลักได้มากกว่าหนึ่งข้อ นอกจากนี้ การพัฒนาภายใต้แต่ละหมุดหมายไม่ได้แยกขาดจากกัน แต่มีการสนับสนุนหรือเอื้อประโยชน์ซึ่งกันและกัน

แผนภาพ ความเชื่อมโยงระหว่างหมุดหมายการพัฒนากับเป้าหมายหลัก

๑.การปรับโครงสร้างภาคการผลิตและบริการสู่เศรษฐกิจฐานนวัตกรรม

๑ เกษตรและเกษตรแปรรูปมูลค่าสูง
๒.การท่องเที่ยวเน้นคุณภาพและความยั่งยืน
๓.ฐานการผลิตยานยนต์ไฟฟ้า
๔.การแพทย์และสุขภาพมูลค่าสูง
๕.ประตูการค้าการลงทุนและโลจิสติกส์
๖.อิเล็กทรอนิกส์อัจฉริยะและดิจิทัล
๗.วิสาหกิจขนาดกลางและขนาดย่อมที่เข้มแข็งแข่งขันได้
๘.พื้นที่และเมืองอัจฉริยะ
๑๐.เศรษฐกิจหมุนเวียนและสังคมคาร์บอนต่ำ

๒.การพัฒนาคนสำหรับโลกยุคใหม่

๑ เกษตรและเกษตรแปรรูปมูลค่าสูง
๒.การท่องเที่ยวเน้นคุณภาพและความยั่งยืน
๓.ฐานการผลิตยานยนต์ไฟฟ้า
๔.การแพทย์และสุขภาพมูลค่าสูง
๕.ประตูการค้าการลงทุนและโลจิสติกส์
๖.อิเล็กทรอนิกส์อัจฉริยะและดิจิทัล
๗.วิสาหกิจขนาดกลางและขนาดย่อมที่เข้มแข็งแข่งขันได้
๙.ความยากจนข้ามรุ่นและความคุ้มครองทางสังคม
๑๐.เศรษฐกิจหมุนเวียนและสังคมคาร์บอนต่ำ

๓.การมุ่งสู่สังคมแห่งโอกาสและความเป็นธรรม

๑ เกษตรและเกษตรแปรรูปมูลค่าสูง
๒.การท่องเที่ยวเน้นคุณภาพและความยั่งยืน
๔.การแพทย์และสุขภาพมูลค่าสูง
๕.ประตูการค้าการลงทุนและโลจิสติกส์
๗.วิสาหกิจขนาดกลางและขนาดย่อมที่เข้มแข็งแข่งขันได้
๘.พื้นที่และเมืองอัจฉริยะ
๙.ความยากจนข้ามรุ่นและความคุ้มครองทางสังคม
๑๐.เศรษฐกิจหมุนเวียนและสังคมคาร์บอนต่ำ
๑๒.กำลังคนสมรรถนะสูง
๑๓.ภาครัฐที่ทันสมัยมีประสิทธิภาพ

๔.การเปลี่ยนผ่านการผลิตและบริโภคไปสู่ความยั่งยืน

๑ เกษตรและเกษตรแปรรูปมูลค่าสูง
๒.การท่องเที่ยวเน้นคุณภาพและความยั่งยืน
๓.ฐานการผลิตยานยนต์ไฟฟ้า
๕.ประตูการค้าการลงทุนและโลจิสติกส์
๘.พื้นที่และเมืองอัจฉริยะ
๑๐.เศรษฐกิจหมุนเวียนและสังคมคาร์บอนต่ำ
๑๑.ภัยธรรมชาติและการเปลี่ยนแปลงสภาพภูมิอากาศ

๕.การเสริมสร้างความสามารถของประเทศในการรับมือกับการเปลี่ยนแปลงและความเสี่ยงภายใต้บริบทโลกใหม่

๑ เกษตรและเกษตรแปรรูปมูลค่าสูง
๔.การแพทย์และสุขภาพมูลค่าสูง
๖.อิเล็กทรอนิกส์อัจฉริยะและดิจิทัล
๘.พื้นที่และเมืองอัจฉริยะ
๑๐.เศรษฐกิจหมุนเวียนและสังคมคาร์บอนต่ำ
๑๑.ภัยธรรมชาติ.และการเปลี่ยนแปลงสภาพภูมิอากาศ
๑๓.ภาครัฐที่ทันสมัยมีประสิทธิภาพ

๓) แผนพัฒนาภาค / แผนพัฒนากลุ่มจังหวัด / แผนพัฒนาจังหวัด

<u>๑.๓.๑ แผนพัฒนาภาคตะวันออกเฉียงเหนือ</u>

แผนพัฒนาภาค เป็นแผนที่ที่ยึดกระบวนการมี ส่วนร่วมของทุกภาคส่วนจากทุกจังหวัดทั้ง ๔ ภูมิภาคขึ้น เพื่อสนับสนุนจังหวัดและกลุ่มจังหวัดให้สามารถ ใช้เป็นกรอบแนวทางในการจัดทำแผนพัฒนาจังหวัดและแผนพัฒนากลุ่มจังหวัด แผนพัฒนาภาค จัดทำโดยสำนักงานพัฒนาการเศรษฐกิจและสังคมแห่งชาติ (สศช.) มีวัตถุประสงค์เพื่อให้เกิดการพัฒนาที่สมดุล ยึดแนวคิดการพัฒนาตาม "ปรัชญาของเศรษฐกิจพอเพียง" โดยประกอบไปด้วย ยุทธศาสตร์การพัฒนาภาคเหนือ ยุทธศาสตร์การพัฒนาภาคตะวันออกเฉียงเหนือ ยุทธศาสตร์การพัฒนาภาคกลาง ยุทธศาสตร์การพัฒนาภาคใต้ การจัดทำแผนพัฒนาท้องถิ่นห้าปีของเทศบาลตำบลนาเพียงมีความสัมพันธ์กับแผนพัฒนาภาคตะวันออกเฉียงเหนือ ด้านเศรษฐกิจ ด้านการเกษตร การท่องเที่ยว การค้าการลงทุน การพัฒนาคนให้มีสุขภาวะดีทั้งร่างกาย จิตใจและสติปัญญา รอบรู้ เท่าทันการเปลี่ยนแปลง สามารถดำรงชีพได้อย่างมีคุณภาพ สร้างความมั่นคงด้านอาหาร แก้ไขปัญหาความยากจน หนี้สิน และการออมของครัวเรือน มีสัมมาอาชีพที่มั่นคง สามารถพึ่งพาตนเองและดูแลครอบครัวได้อย่างอบอุ่น ฟื้นฟูทรัพยากรธรรมชาติและสิ่งแวดล้อมให้สมบูรณ์ ซึ่งแผนพัฒนาภาคตะวันออกเฉียงเหนือมีรายละเอียดสรุปย่อ ดังนี้

กรอบยุทธศาสตร์การพัฒนาภาค

ตามพระราชบัญญัติระเบียบบริหารราชการแผ่นดิน (ฉบับที่ ๗) พ.ศ. ๒๕๕๐ มาตรา ๕๓/๑ และมาตรา ๕๓/๒ บัญญัติให้จังหวัดและกลุ่มจังหวัดทำแผนพัฒนาจังหวัดและแผนพัฒนากลุ่มจังหวัดให้สอดคล้องกับแนวทางการพัฒนาเศรษฐกิจและสังคมแห่งชาติ และตอบสนองความต้องการของประชาชนในท้องถิ่น สำนักงานพัฒนาการเศรษฐกิจและสังคมแห่งชาติ (สศช.) จึงได้จัดทำกรอบยุทธศาสตร์การพัฒนาภาคที่ยึดกระบวนการมีส่วนร่วมของทุกภาคส่วนจากทุกจังหวัดทั้ง ๔ ภูมิภาคขึ้น เพื่อสนับสนุนจังหวัดและกลุ่มจังหวัดให้สามารถใช้เป็นกรอบแนวทางในการจัดทำแผนพัฒนาจังหวัดและแผนพัฒนากลุ่มจังหวัด

๑. แนวคิดและหลักการ

๑.๑ ยึดแนวคิดการพัฒนาตาม "ปรัชญาของเศรษฐกิจพอเพียง" ให้เกิดการพัฒนาที่สมดุลเป็นธรรมและ มีภูมิคุ้มกันต่อผลกระทบจากกระแสการเปลี่ยนแปลงทั้งจากภายนอกและภายในประเทศ ควบคู่กับกับแนวคิด "การพัฒนาแบบองค์รวม" ที่ยึด คน ผลประโยชน์ของประชาชน ภูมิสังคม ยุทธศาสตร์พระราชทาน เข้าใจ เข้าถึง และพัฒนา ยึดหลักการมีส่วนร่วมของทุกภาคภาคีการพัฒนา และหลักธรรมาภิบาล เพื่อให้สังคมสมานฉันท์และอยู่เย็นเป็นสุขร่วมกัน

๑.๒ หลักการ มุ่งสร้างความเชื่อมโยงกับแผนระดับชาติต่างๆ นโยบายรัฐบาล แผนการบริหารราชการแผ่นดิน เพื่อสร้างโอกาสทางการพัฒนา สอดคล้องกับภูมิสังคมของพื้นที่ โดย

(๑) กำหนดรูปแบบการพัฒนาเชิงพื้นที่ของประเทศและภาค รวมถึงชุมชน

(๒) กำหนดบทบาทและยุทธศาสตร์การพัฒนาภาคให้สอดคล้องกับศักยภาพและโอกาสของพื้นที่

๒. ทิศทางการพัฒนาเชิงพื้นที่

ภายใต้กระแสโลกาภิวัฒน์ที่มีการเปลี่ยนแปลงตลอดเวลา สภาพแวดล้อมภายนอกเป็น

ปัจจัยสำคัญต่อการพัฒนาประเทศ เป็นผลให้จำเป็นต้องเตรียมการรองรับการเปลี่ยนแปลงดังกล่าวให้เหมาะสม การพัฒนาที่สมดุล ดังนั้นจึงกำหนดทิศทางการพัฒนาพื้นที่ของประเทศ ดังนี้

๒.๑ พัฒนาพื้นที่ในภูมิภาคต่างๆ ของประเทศให้เชื่อมโยงกับภูมิภาคเอเชียตะวันออกเฉียงใต้ เพื่อเป็นฐานการพัฒนาด้านอุตสาหกรรม การเกษตรและการแปรรูปการเกษตร และการท่องเที่ยวของภูมิภาค โดยเฉพาะ

๒.๑.๑ พัฒนาพื้นที่เชื่อมโยงทางเศรษฐกิจตามแนวตะวันออก – ตะวันตก (East West Economic Corridor) เช่น พื้นที่เขตเศรษฐกิจแม่สอด-สุโขทัย-พิษณุโลก-ขอนแก่น-มุกดาหาร แนวสะพานเศรษฐกิจพื้นที่อรัญประเทศ-สระแก้ว-ปราจีนบุรี พื้นที่เศรษฐกิจระนอง-ชุมพร-บางสะพาน แนวสะพานเศรษฐกิจพังงา-กระบี่-สุราษฎร์ธานี-นครศรีธรรมราช และแนวสะพานเศรษฐกิจสตูล-สงขลา

๒.๑.๒ พัฒนาพื้นที่เชื่อมโยงทางเศรษฐกิจตามแนวเหนือ-ใต้ (North South Economic Corridor) ได้แก่ แนวเศรษฐกิจเชียงของ-เชียงราย-พิษณุโลก-นครสวรรค์-จังหวัดปริมณฑล แนวเศรษฐกิจหนองคาย-อุดรธานี-ขอนแก่น-นครราชสีมา-จังหวัดปริมณฑล พื้นที่แหลมฉบัง-ชลบุรี-ฉะเชิงเทรา-สระแก้ว-บุรีรัมย์-มุกดาหาร

๒.๒ พัฒนาบริการพื้นฐานของชุมชนเพื่อรองรับการพัฒนาเศรษฐกิจเชื่อมโยงระหว่างประเทศ โดยเน้นพื้นที่ชุมชนตามแนวเขตเศรษฐกิจเหนือ-ใต้ และตะวันออก-ตะวันตก โดยเฉพาะชุมชนเศรษฐกิจชายแดน

๒.๓ พัฒนาระบบโลจิสติกส์และโครงข่ายคมนาคมขนส่งเพื่อสนับสนุนการเพิ่มขีดความสามารถในการแข่งขันเชิงพื้นที่ เช่น การพัฒนาระบบรถราง เพิ่มประสิทธิภาพการขนส่งทางน้ำ และเพิ่มประสิทธิภาพการเชื่อมโยงโครงข่ายการคมนาคมบริเวณจุดตัด เช่น พิษณุโลก และขอนแก่น

๒.๔ สร้างความมั่นคงของฐานทรัพยากรธรรมชาติและสิ่งแวดล้อม เพื่อรักษาสมดุลของระบบนิเวศให้ยั่งยืน ได้แก่ พัฒนาแหล่งน้ำให้เพียงพอต่อการเกษตร พัฒนาสิ่งแวดล้อมเมืองและแหล่งอุตสาหกรรม และการจัดให้มีการจัดการใช้ประโยชน์ที่ดินอย่างมีประสิทธิภาพ

๓. ยุทธศาสตร์การพัฒนาภาคตะวันออกเฉียงเหนือ

แผนพัฒนาภาคตะวันออกเฉียงเหนือ ในช่วงแผนพัฒนาเศรษฐกิจและสังคมแห่งชาติ ฉบับที่ ๑๒ (พ.ศ.๒๕๖๐-๒๕๖๔) เป้าหมายเชิงยุทธศาสตร์ "พัฒนาภาคตะวันออกเฉียงเหนือสู่มิติใหม่ให้เป็น ศูนย์กลางเศรษฐกิจของอนุภูมิภาค ลุ่มแม่น้ำโขง"

๓.๑ ยุทธศาสตร์การพัฒนา

ยุทธศาสตร์ที่ ๑ บริหารจัดการน้ำให้เพียงพอต่อการพัฒนาเศรษฐกิจและคุณภาพชีวิตอย่างยั่งยืน

ยุทธศาสตร์ที่ ๒ แก้ปัญหาความยากจนและพัฒนาคุณภาพชีวิตผู้มีรายได้น้อยเพื่อลดความเหลื่อมล้ำ

ยุทธศาสตร์ที่ ๓ สร้างความเข้มแข็งของฐานเศรษฐกิจภายในควบคู่กับการแก้ไขปัญหาทรัพยากรธรรมชาติและสิ่งแวดล้อม

ยุทธศาสตร์ที่ ๔ พัฒนาการท่องเที่ยวเชิงบูรณาการ

ยุทธศาสตร์ที่ ๕ ใช้โอกาสจากการพัฒนาโครงข่ายคมนาคมขนส่งที่เชื่อมโยงพื้นที่เศรษฐกิจหลักภาคกลางและพื้นที่ระเบียงเศรษฐกิจภาคตะวันออก (EEC) เพื่อพัฒนาเมือง และพื้นที่เศรษฐกิจใหม่

ยุทธศาสตร์ที่ ๖ พัฒนาความร่วมมือและใช้ประโยชน์จากข้อตกลงกับประเทศเพื่อนบ้านในการสร้างความเข้มแข็งทางเศรษฐกิจตามแนวชายแดนและแนวระเบียงเศรษฐกิจ

<u>๑.๓.๒. ทิศทางการพัฒนากลุ่มจังหวัดและจังหวัด</u>

(๑) กลุ่มภาคตะวันออกเฉียงเหนือตอนบน ๑ ประกอบด้วยอุดรธานี หนองคาย หนองบัวลำภู และเลย เน้นการฟื้นฟูระบบนิเวศน์เพื่อรักษาสมดุลธรรมชาติ การปรับโครงสร้างการผลิตด้านการเกษตรการส่งเสริมการค้า การลงทุนและการท่องเที่ยวเชื่อมโยงกับประเทศเพื่อนบ้าน

(๒) กลุ่มภาคตะวันออกเฉียงเหนือตอนบน ๒ ประกอบด้วย สกลนคร นครพนม และมุกดาหาร เน้นให้ความสำคัญกับความร่วมมือทางเศรษฐกิจกับประเทศเพื่อนบ้าน เพิ่มประสิทธิภาพการผลิตสินค้าการเกษตร ส่งเสริมพื้นที่ชลประทาน การทำปศุสัตว์โดยเฉพาะโคเนื้อ

(๓) กลุ่มภาคตะวันออกเฉียงเหนือตอนกลาง ประกอบด้วย ขอนแก่น กาฬสินธุ์ มหาสารคาม และร้อยเอ็ด เน้นการพัฒนาโครงสร้างพื้นฐานของเมืองรองรับการเป็นศูนย์กลางการค้าบริการและการลงทุนของภาค การใช้ประโยชน์พื้นที่ชลประทานให้เกิดประโยชน์สูงสุด การทำการเกษตรก้าวหน้า การเตรียมการรองรับอุตสาหกรรมพลังงานทดแทน (Ethanol) ควบคู่กับการเพิ่มประสิทธิภาพการผลิต

(๔) กลุ่มภาคตะวันออกเฉียงเหนือตอนล่าง ๑ ประกอบด้วย นครราชสีมา ชัยภูมิ บุรีรัมย์ สุรินทร์ มุ่งเน้นการพัฒนาระบบชลประทานให้เต็มศักยภาพ การเตรียมการรองรับอุตสาหกรรมพลังงานทดแทน (Ethanol) พัฒนาการท่องเที่ยวทั้งการท่องเที่ยวเชิงนิเวศน์และอารยธรรมขอมด้วยการสร้างคุณค่าเพิ่ม และพัฒนาเส้นทาง

(๕) กลุ่มภาคตะวันออกเฉียงเหนือตอนล่าง ๒ ประกอบด้วย อุบลราชธานี ศรีสะเกษ ยโสธร และอำนาจเจริญ มุ่งเน้นการพัฒนาแหล่งน้ำ และระบบบริหารจัดการเพื่อแก้ไขปัญหาน้ำท่วมและขาดแคลนน้ำ การสร้างงานและรายได้จากการท่องเที่ยวให้มากขึ้น

แผนพัฒนากลุ่มจังหวัดภาคตะวันออกเฉียงเหนือตอนกลาง

๑.ข้อมูลเพื่อการพัฒนากลุ่มจังหวัดภาคตะวันออกเฉียงเหนือตอนกลาง

กลุ่มจังหวัดภาคตะวันออกเฉียงเหนือตอนกลาง ที่ตั้ง ตั้งอยู่ระหว่างเส้นรุ้งที่ ๒๕–๑๗ องศาเหนือ และเส้นแวงที่ ๑๐๑ – ๑๐๓ องศาตะวันออก ซึ่งอยู่บริเวณตอนกลางของภาคตะวันออกเฉียงเหนือ ห่างจากกรุงเทพมหานคร๔๔๕ กิโลเมตร ขนาด พื้นที่มีพื้นที่ ของกลุ่มจังหวัดรวมครอบคลุมพื้นที่ จังหวัดกาฬสินธุ์ ขอนแก่น มหาสารคาม และ ร้อยเอ็ด รวม ๓๑,๔๒๓.๘๗ ตารางกิโลเมตร คิดเป็นร้อยละ ๖.๑๘ ของพื้นที่ประเทศ ร้อยละ ๑๘.๖๑ ของพื้นที่ภาคตะวันออกเฉียงเหนือ โดย จังหวัดขอนแก่น มีพื้นที่มากที่สุด รองลงมา ได้แก่ จังหวัดร้อยเอ็ด กาฬสินธุ์ และจังหวัด มหาสารคาม ตามลำดับ



๒.ข้อมูลประชากร

กลุ่มจังหวัดภาคตะวันออกเฉียงเหนือตอนกลาง มีประชากรทั้งสิ้น ณ วันที่ ๓๑ธันวาคม ๒๕๖๒ รวมทั้งสิ้น ๕,๐๖๑,๔๙๖ คน ชาย ๒,๔๙๕,๖๙๘ คน หญิง ๒,๕๕๘,๔๖๘ คน ความหนาแน่นของประชากรโดยเฉลี่ยอยู่ที่ ๑๖๑ คน / ตารางกิโลเมตร โดยจังหวัดขอนแก่น มีประชากรมากที่สุด คิดเป็นร้อยละ ๓๕.๖๗ ของประชากรในกลุ่มจังหวัดฯ รองลงมาได้แก่จังหวัดร้อยเอ็ด กาฬสินธุ์ และมหาสารคาม ตามลำดับ

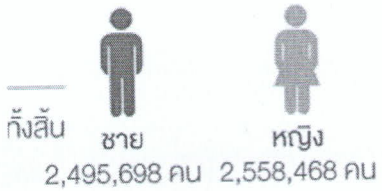

๓.การใช้ประโยชน์ที่ดิน

กลุ่มจังหวัดภาคตะวันออกเฉียงเหนือตอนกลาง มีพื้นที่ทั้งสิ้น ๓๑,๔๒๓.๘๗ ตารางกิโลเมตร หรือประมาณ ๑๙,๖๓๙,๙๑๘ ไร่ คิดเป็นร้อยละ๑๘.๖๑ของพื้นที่ภาคตะวันออกเฉียงเหนือและคิดเป็นร้อยละ๖.๑๘ของประเทศ

๔.โครงสร้างพื้นฐาน

๔.๑ การคมนาคมขนส่ง มีเส้นทางการขนส่งที่สำคัญคือ ทางบก ทางอากาศ มีโครงข่ายครอบคลุมพื้นที่๔จังหวัด คือ กาฬสินธุ์ขอนแก่น มหาสารคาม และร้อยเอ็ด เชื่อมโยงสู่ภาคอื่น ๆ ของประเทศได้อย่างสะดวกและรวดเร็ว เช่น ทางหลวงหมายเลข ๒ (ถนนมิตรภาพ) : สระบุรี-หนองคาย ทางหลวงหมายเลข ๑๒ (East-West Economic Corridor : EWEC) หรือทางหลวงเอเชียสาย ๑๖(AH๑๖) : อำเภอแม่สอด จังหวัดตาก ผ่านจังหวัดสุโขทัย พิษณุโลก เพชรบูรณ์ ชัยภูมิ ขอนแก่น มหาสารคาม กาฬสินธุ์จนไปสุดที่จังหวัดมุกดาหารทางหลวงหมายเลข ๒๓ : เชื่อมโยงการเดินทางในกลุ่มจังหวัด แยก อำเภอบ้านไผ่ (จังหวัดขอนแก่น) ผ่านจังหวัดมหาสารคาม ร้อยเอ็ด ยโสธรจนไปสุดที่จังหวัดอุบลราชธานีทางหลวงหมายเลข ๒๐๒: ชัยภูมิผ่านจังหวัดนครราชสีมา บุรีรัมย์มหาสารคาม ร้อยเอ็ด ยโสธร อำนาจเจริญจนไปสุดที่อำเภอเขมราฐ จังหวัดอุบลราชธานี ทางหลวงหมายเลข ๒๐๘ : ท่าพระ (ขอนแก่น) – อ.โกสุมพิสัย – มหาสารคาม ทางหลวงหมายเลข ๒๑๓ : มหาสารคาม – กาฬสินธุ์- สกลนคร ทางหลวงหมายเลข ๒๑๔ : กาฬสินธุ์-ร้อยเอ็ด – สุรินทร์ จนไปสุดที่จุดผ่านแดนถาวรช่องจอม – โอเสม็ด

- ทางรถไฟ

เส้นทางจาก กรุงเทพฯ – หนองคาย ขนานกับทางหลวงหมายเลข ๒ หรือถนนมิตรภาพผ่านอำเภอในเขต พื้นที่ คือ อำเภอพล โนนศิลา บ้านไผ่ บ้านแฮด เมืองขอนแก่น น้ำพอง และเขาสวนกวาง

- ทางอากาศ

กลุ่มจังหวัดภาคตะวันออกเฉียงเหนือตอนกลาง มีท่าอากาศยาน ภายในประเทศ ๒ แห่ง คือ ท่าอากาศยานขอนแก่น และท่าอากาศยานร้อยเอ็ด ซึ่งมีสายการบินโดยสารภายในประเทศให้บริการ ๔ สายการบินได้แก่ Thai Smile, Thai AirAsia, Nok Air และ Thai Lion air โดยทำการบินเชิงพาณิชย์จำนวน ๓๒๘ เที่ยวบิน โดยทำการบิน จากท่าอากาศยานขอนแก่น สู่ท่าอากาศยานสุวรรณภูมิดอนเมือง เชียงใหม่ หาดใหญ่ ภูเก็ต และอู่ตะเภาและจากท่าอากาศยานร้อยเอ็ด สู่ท่าอากาศยานดอนเมือง

๕. เป้าหมายและประเด็นการพัฒนากลุ่มจังหวัด

กลุ่มจังหวัดภาคตะวันออกเฉียงเหนือตอนกลาง ประกอบไปด้วยจังหวัดกาฬสินธุ์ จังหวัดขอนแก่น จังหวัดมหาสารคาม และจังหวัดร้อยเอ็ด ได้จัดทำแผนพัฒนา
กลุ่มจังหวัดภาคตะวันออกเฉียงเหนือตอนกลาง พ.ศ. ๒๕๖๖ – ๒๕๗๐ ซึ่งมีกรอบแนวคิดการพัฒนาในระยะ ๕ ปี ข้างหน้าโดยพิจารณาจากทั้งยุทธศาสตร์ชาติ นโยบายรัฐบาล ศักยภาพและปัญหาความต้องการของพื้นที่ โดยได้กำหนด เป้าหมายการพัฒนา ไว้ว่า

"เติบโตด้วยเศรษฐกิจแห่งอนาคต สังคมเป็นสุข สิ่งแวดล้อมยั่งยืน"

กลุ่มจังหวัดภาคตะวันออกเฉียงเหนือตอนกลางในระยะ ๕ ปี (๒๕๖๖ – ๒๕๗๐) เป็นกลุ่มจังหวัดที่มีความน่าอยู่และทันสมัย (Smart Cluster) มีเศรษฐกิจแห่งอนาคตที่เติบโต อย่างยั่งยืน ผู้ประกอบการมีขีดความสามารถในการแข่งขันสูง บนพื้นฐานทรัพยากรของกลุ่มจังหวัดโดยใช้ความคิดสร้างสรรค์ เทคโนโลยีและนวัตกรรมในการลงทุน การผลิตสินค้าและบริการมูลค่าสูง ที่เป็นมิตรกับสิ่งแวดล้อมทั้งภาคการเกษตร ภาคอุตสาหกรรม และภาคบริการ สามารถตอบสนองเชื่อมโยงความต้องการของตลาด ในอนาคตทั้งภายในและภายนอกประเทศได้อย่างโดดเด่น รวมถึงทรัพยากรมนุษย์ ชุมชน และสังคมมีศักยภาพบนฐานภูมิปัญญา ความคิดสร้างสรรค์และนวัตกรรม สามารถพึ่งพาตนเองและมีภูมิคุ้มกันในการจัดการพิบัติภัยในรูปแบบต่างๆ ได้อย่างเท่าทัน ดำรงชีวิตอย่างมีความสุข มีคุณภาพอย่างเท่าเทียมและมีความเป็นสากล

ตัวชี้วัดความสำเร็จตามเป้าหมายการพัฒนา

ลำดับ	เป้าหมาย	ตัวชี้วัด	ค่าเป้าหมาย 2566-2570
1	เป็นศูนย์กลางด้านการเกษตรและอุตสาหกรรมการเกษตรที่มีมูลค่าสูง	อัตราการขยายตัวของผลิตภัณฑ์มวลรวมกลุ่มจังหวัด (ร้อยละ)	7.5
2	เป็นศูนย์กลางด้านอุตสาหกรรมบริการและการท่องเที่ยวของภูมิภาคที่ตอบสนองต่อความต้องการของตลาดแห่งอนาคต	อัตราการขยายตัวรายได้การท่องเที่ยวกลุ่มจังหวัด (ร้อยละ)	5
3	เป็นกลุ่มจังหวัดที่มีการบริหารจัดการทรัพยากรธรรมชาติ มีพื้นที่สีเขียวทุกประเภทเพิ่มขึ้น	สัดส่วนพื้นที่สีเขียวทุกประเภทเพิ่มขึ้น (ร้อยละ)	1

ประเด็นการพัฒนา

ประเด็นการพัฒนาที่ ๑ ส่งเสริมและยกระดับการเกษตรและอุตสาหกรรมการเกษตรที่มีมูลค่าสูงด้วยเศรษฐกิจชีวภาพ

ประเด็นการพัฒนาที่ ๒ การพัฒนาขีดความสามารถทางการแข่งขันด้านการค้า การลงทุน การบริการ และการท่องเที่ยวเพื่อรองรับระบบเศรษฐกิจแห่งอนาคต

ประเด็นการพัฒนาที่ ๓ อนุรักษ์และบริหารจัดการทรัพยากรธรรมชาติและสิ่งแวดล้อมเพื่อการพัฒนาที่สมดุลด้วยเศรษฐกิจ BCG และลดความเสี่ยงจากสาธารณภัยด้วยพลังชุมชนและเทคโนโลยี

ประเด็นการพัฒนาที่ ๔ พัฒนาทรัพยากรมนุษย์ สังคมมีคุณภาพ ชุมชนพื้นที่และเมืองมีความเจริญน่าอยู่อย่างยั่งยืน

<u>๑.๓.๓ แผนพัฒนาจังหวัดขอนแก่น</u>

๑. เป้าหมายการพัฒนาจังหวัด (วิสัยทัศน์)

"มหานครน่าอยู่ ศูนย์กลางเศรษฐกิจเชื่อมโยงภูมิภาค"

๒. ตัวชี้วัดความสำเร็จตามเป้าหมายการพัฒนาจังหวัด

๑) ตัวชี้วัดความสำเร็จ

๑. อัตราการขยายตัวมูลค่าผลิตภัณฑ์มวลรวมจังหวัด เพิ่มขึ้น ร้อยละ ๒

๒. ระดับความสุขของประชาชนในจังหวัดขอนแก่น เพิ่มขึ้น ร้อยละ ๒

๓. การกระจายรายได้ดีขึ้นลดความไม่เสมอภาค (Gini Coefficient) ต่ำกว่า ๐.๔๑

๒) เป้าหมายการพัฒนาจังหวัด

๑. พัฒนาเมืองให้น่าอยู่ มีความมั่นคง ประชาชนมีคุณภาพชีวิตที่ดีอย่างยั่งยืน

๒. พัฒนาขีดความสามารถด้านสินค้าเกษตร ผลิตภัณฑ์ชุมชน ส่งเสริมการลงทุนและการบริการเพื่อยกระดับรายได้ของประชาชน

๓. ส่งเสริมการพัฒนาด้านนวัตกรรม เทคโนโลยี และดิจิทัล เพื่อสร้างมูลค่าเพิ่มทางเศรษฐกิจ

๓. ประเด็นการพัฒนาของจังหวัด

๓.๑ ประเด็นการพัฒนาที่ ๑ การยกระดับเศรษฐกิจฐานรากและการพัฒนาอุตสาหกรรมมูลค่าสูง

วัตถุประสงค์ : เพื่อยกระดับรายได้ของชาวจังหวัดขอนแก่นที่อยู่ในระบบเศรษฐกิจฐานรากให้มีความเข้มแข็ง เกิดการกระจายรายได้และลดปัญหาความเหลื่อมล้ำ ส่งเสริมสร้างความโดดเด่นและเอกลักษณ์ ของสินค้าเกษตร และการแปรรูปสินค้าเกษตร เพื่อสร้างมูลค่าและคุณค่าให้กับสินค้าเกษตร พร้อมทั้งต่อยอดผลิตภัณฑ์ชีวภาพที่มีมูลค่าสูง (Bio Economy) โดยการประยุกต์ใช้เทคโนโลยีและนวัตกรรมสมัยใหม่และ แนวทางตามโมเดลเศรษฐกิจใหม่เพื่อการพัฒนาที่ยั่งยืน (BCG) รวมทั้งการส่งเสริมและพัฒนาจังหวัดขอนแก่น ให้เป็นพื้นที่เขตเศรษฐกิจพิเศษ (NeEC) เพื่อสร้างความมั่นคงทางเศรษฐกิจของจังหวัดและเพิ่มขีดความสามารถทางการแข่งขันของประเทศ

เป้าหมายและตัวชี้วัด

๑. ผลิตภัณฑ์มวลรวมจังหวัดด้านการเกษตรเพิ่มขึ้น ร้อยละ ๓

๒. รายได้จากการจำหน่ายผลิตภัณฑ์ชุมชนเพิ่มขึ้นไม่น้อยกว่าร้อยละ ๑๐ ต่อปี

๓. มูลค่าการลงทุนของอุตสาหกรรมชีวภาพ เพิ่มขึ้นไม่น้อยกว่าร้อยละ ๕ ต่อปี

๔. มีการส่งเสริมการลงทุนในพื้นที่ จำนวน ๒ โครงการต่อปี

แนวทางการพัฒนา

๑. การพัฒนาเศรษฐกิจแบบองค์รวม (BCG Model) เพื่อการผลิตและสร้างมูลค่าเพิ่มภาคการเกษตร

๒. การเพิ่มขีดความสามารถทางการแข่งขันของสินค้า OTOP และ SMEs

๓. การส่งเสริมอุตสาหกรรมชีวภาพและอุตสาหกรรมนิเวศให้มีมูลค่าสูง

๔. การส่งเสริมพัฒนาเขตเศรษฐกิจพิเศษให้ได้รับสิทธิประโยชน์ด้านการค้าการลงทุน

แผนงานและโครงการสำคัญ

แผนงานที่ ๑.๑ การพัฒนาเศรษฐกิจแบบองค์รวม (BCG Model) เพื่อการผลิตและสร้างภาคการเกษตร

๑. โครงการการส่งเสริมและสร้างมูลค่าเพิ่มภาคการเกษตรตาม BCG model

๒. โครงการการพัฒนาอาชีพการเกษตรครบวงจรในพื้นที่ที่มีศักยภาพ

๓. โครงการการยกระดับการผลิตสินค้าเกษตรคุณภาพเพื่อสร้างรายได้อย่างยั่งยืน

๔. โครงการการพัฒนาฐานข้อมูล (Big Data) ด้านการเกษตรจังหวัดขอนแก่น

๕. โครงการการพัฒนา Smart Farmer , Young Smart Farmer หรือ Start Up สู่ผู้ประกอบการมืออาชีพ

๖. โครงการพัฒนาเศรษฐกิจ BCG ด้านพลังงานและวัสดุชีวภาพจากเศษเหลือทางการเกษตรในภาคตะวันออกเฉียงเหนือ

๗. โครงการการจัดการการผลิตและนวัตกรรมข้าวเพื่อสร้างความเข้มแข็งของวิถีชุมชนในภาคตะวันออกเฉียงเหนือ

แผนงานที่ ๑.๒ การเพิ่มขีดความสามารถทางการแข่งขันของสินค้า OTOP และ SMEs

๘. โครงการการเพิ่มขีดความสามารถผู้ประกอบการสินค้า OTOP และ SMEs ของจังหวัดขอนแก่น

๙. โครงการการเพิ่มขีดความสามารถผู้ประกอบการด้านการค้า การลงทุน และบริการ

แผนงานที่ ๑.๓ การส่งเสริมอุตสาหกรรมชีวภาพและอุตสาหกรรมนิเวศให้มีมูลค่าสูง

๑๐. โครงการเมืองอุตสาหกรรมเชิงนิเวศ จังหวัดขอนแก่น

แผนงานที่ ๑.๔ การส่งเสริมพัฒนาเขตเศรษฐกิจพิเศษให้ได้รับสิทธิประโยชน์ด้านการค้าการลงทุน

๑๑. โครงการการส่งเสริมกลไกขับเคลื่อนการพัฒนาเขตเศรษฐกิจพิเศษจังหวัดขอนแก่น

๓.๒ ประเด็นการพัฒนาที่ ๒ การส่งเสริมการท่องเที่ยวเชิงสร้างสรรค์เชื่อมโยงภูมิภาค

วัตถุประสงค์ : เพื่อมุ่งเน้นให้เกิดการท่องเที่ยวจังหวัดแบบองค์รวม โดยบูรณาการกิจกรรมการท่องเที่ยวเชิงธุรกิจและการท่องเที่ยวเชิงสร้างสรรค์และวัฒนธรรมให้มีความหลากหลาย และเป็นเส้นทางการท่องเที่ยว (Route) ที่มีความดึงดูดใจ และสามารถเชื่อมโยงการท่องเที่ยวระหว่างภูมิภาคและต่างประเทศได้ โดยใช้ประโยชน์จากที่ตั้งภูมิศาสตร์ของจังหวัดขอนแก่น แผนการลงทุนพัฒนาโครงข่ายคมนาคมและกรอบความร่วมมือกับประเทศเพื่อนบ้าน

เป้าหมายและตัวชี้วัด

๑. จำนวนงาน MICE ที่เกิดขึ้นในจังหวัดขอนแก่น ๑๐ งาน ต่อปี

๒. จำนวนนักท่องเที่ยวเพิ่มขึ้น ร้อยละ ๓

๓. รายได้จากนักท่องเที่ยวเพิ่มขึ้น ร้อยละ ๕

แนวทางการพัฒนา

๑. การพัฒนาแหล่งท่องเที่ยวตามอัตลักษณ์และวิถีวัฒนธรรมชุมชนเชิงสร้างสรรค์

๒. การพัฒนาโครงสร้างพื้นฐานเพื่ออำนวยความสะดวกทางการท่องเที่ยว

๓. การส่งเสริมการท่องเที่ยวเชิงกีฬา สุขภาพ ความงาม และการแพทย์แผนไทย

๔. การส่งเสริมและพัฒนาศักยภาพด้านการเมืองแห่งการประชุมสัมมนา (Meetings, Incentive Travel, Conventions, Exhibitions : MICE City)

แผนงานและโครงการสำคัญ

แผนงานที่ ๒.๑ การพัฒนาแหล่งท่องเที่ยวตามอัตลักษณ์และวิถีวัฒนธรรมชุมชนเชิงสร้างสรรค์

๑. โครงการการพัฒนาแหล่งท่องเที่ยวตามวิถีชุมชนและวัฒนธรรม

๒. โครงการพัฒนาและยกระดับแหล่งท่องเที่ยวตามอัตลักษณ์และวิถีวัฒนธรรมชุมชนเชิงสร้างสรรค์จังหวัดขอนแก่น

๓. โครงการการท่องเที่ยวเชิงสร้างสรรค์ ยุค New Normal (Creative tourism in the New Normal era)

๔. โครงการการพัฒนาสินค้าเอกลักษณ์และเชื่อมต่อกับระบบการท่องเที่ยวของพื้นที่

แผนงานที่ ๒.๒ การพัฒนาโครงสร้างพื้นฐานเพื่ออำนวยความสะดวกทางการท่องเที่ยว

๕. โครงการการพัฒนาโครงสร้างพื้นฐานเพื่ออำนวยความสะดวกการท่องเที่ยว

๖. โครงการพัฒนาเส้นทางเพื่อเพิ่มศักยภาพเมืองแห่งการท่องเที่ยว และประชุมสัมมนา

๗. โครงการพัฒนาเส้นทางในเขตเมืองเพื่อเพิ่มศักยภาพเมืองแห่งการท่องเที่ยวและประชุมสัมมนา

๘. โครงการพัฒนาเส้นทางเพื่อเพิ่มศักยภาพการท่องเที่ยวทางประวัติศาสตร์

แผนงานที่ ๒.๓ การส่งเสริมการท่องเที่ยวเชิงกีฬา สุขภาพ ความงาม และการแพทย์แผนไทย

๙. โครงการการส่งเสริมการท่องเที่ยวเชิงสุขภาพ ความงาม และการแพทย์แผนไทย

แผนงานที่ ๒.๔ การส่งเสริมและพัฒนาศักยภาพด้านการเมืองแห่งการประชุมสัมมนา (Meetings, Incentive Travel, Conventions, Exhibitions : MICE City)

๑๐. โครงการส่งเสริมและสนับสนุนการจัดกิจกรรมไมซ์ ในพื้นที่

๑๑. โครงการพัฒนาและยกระดับมาตรฐานสถานที่และสิ่งอำนวยความสะดวกในการจัดงานไมซ์

๑๒. โครงการส่งเสริมสนับสนุนการจัดงานและการประชาสัมพันธ์เมืองไมซ์ซิตี้

๓.๓ ประเด็นการพัฒนาที่ ๓ การส่งเสริมนวัตกรรม เทคโนโลยี และดิจิทัล เพื่อการพัฒนา เมืองอัจฉริยะ

วัตถุประสงค์: เพื่อพัฒนาจังหวัดขอนแก่นอัจฉริยะให้ครอบคลุมทุกอำเภอ โดยใช้ประโยชน์จากเทคโนโลยีและนวัตกรรมที่ทันสมัยและชาญฉลาดในการยกระดับการบริหารจัดการจังหวัดในมิติต่าง ๆ อาทิ การพัฒนาเศรษฐกิจ การคมนาคมขนส่ง การเพิ่มประสิทธิภาพการใช้พลังงาน การพัฒนาทรัพยากรมนุษย์ การอนุรักษ์และฟื้นฟูสิ่งแวดล้อม การใช้ชีวิตประจำวันของประชาชน และการบริหารจัดการเมือง รวมทั้งการส่งเสริมสนับสนุนอุตสาหกรรมและบริการแห่งอนาคต ซึ่งจะเป็นแนวทางสำคัญที่จะทำให้เกิดการปรับโครงสร้างทางเศรษฐกิจของจังหวัดขอนแก่นแบบพลิกโฉมเร่งด่วน (Khon Kaen's transformation)

เป้าหมายและตัวชี้วัด

๑. มูลค่าการลงทุนในจังหวัดขอนแก่น เพิ่มขึ้นร้อยละ ๓

๒. มีนวัตกรรมและเทคโนโลยีสมัยใหม่ที่ช่วยบริหารจัดการและยกระดับคุณภาพชีวิตประชาชนชาวจังหวัดขอนแก่น จำนวน ๓ โครงการ/ปี

๓. จำนวนพื้นที่หรือเขตอำเภอที่ได้รับการพัฒนาให้เป็นเมืองอัจฉริยะ ไม่น้อยกว่า ๖ อำเภอ/ปี

แนวทางการพัฒนา

๑. การพัฒนานวัตกรรมและเทคโนโลยีเพื่อสร้างมูลค่าเพิ่มในระบบเศรษฐกิจของจังหวัด

๒. การส่งเสริมการพัฒนาเมืองอัจฉริยะเพื่ออำนวยความสะดวกและให้บริการแก่ประชาชนทุกกลุ่ม

๓. การพัฒนาโครงสร้างพื้นฐาน ด้านการจราจรและขนส่งอัจฉริยะ การโทรคมนาคม สื่อสาร และดิจิทัลที่ทันสมัย เพื่อสร้างบรรยากาศการลงทุนในพื้นที่ และยกระดับคุณภาพชีวิตประชาชน

แผนงานและโครงการสำคัญ

แผนงานที่ ๓.๑ การพัฒนานวัตกรรมและเทคโนโลยีเพื่อสร้างมูลค่าเพิ่มในระบบเศรษฐกิจของจังหวัด

๑. โครงการพัฒนาการบริหารจัดการด้านพลังงานเชิงพื้นที่ เพื่อความยั่งยืน

๒. โครงการส่งเสริมเศรษฐกิจดิจิทัลเพื่อพัฒนา Khon Kaen Smart City ระยะที่ ๑ มุ่งพัฒนา Smart Living (Smart Health & Medical)

แผนงานที่ ๓.๒ การส่งเสริมการพัฒนาเมืองอัจฉริยะเพื่ออำนวยความสะดวกและให้บริการแก่ประชาชนทุกกลุ่ม

๓. โครงการพัฒนาระบบ platform เชื่อมโยงข้อมูลด้านพลังงานจังหวัดขอนแก่น (Smart Energy)

๔. โครงการหุ่นยนต์ช่วยเหลือทางการแพทย์

๕. โครงการจัดตั้งศูนย์ทดสอบและสอบเทียบเครื่องมือแพทย์สำหรับรับมือสถาวะโรคระบาดร้ายแรง

๖. โครงการเพิ่มประสิทธิภาพระบบดำรงธรรม Tracking

๗. โครงการประชาสัมพันธ์ขอนแก่นเมืองอัจฉริยะ (Smart City)

๘. โครงการส่งเสริมเศรษฐกิจดิจิทัลเพื่ออำนวยความสะดวกและให้บริการแก่ประชาชนทุกกลุ่ม

แผนงานที่ ๓.๓ การพัฒนาโครงสร้างพื้นฐาน ด้านการจราจรและขนส่งอัจฉริยะ การโทรคมนาคม สื่อสารและดิจิทัลที่ทันสมัย เพื่อสร้างบรรยากาศการลงทุนในพื้นที่ และยกระดับคุณภาพชีวิตประชาชน

๙. โครงการพัฒนาโครงสร้างพื้นฐานเพื่อจัดตั้งศูนย์ IOC ศูนย์ปฏิบัติการขอนแก่นเมืองอัจฉริยะ (Khon Kaen Intelligent Operation Center หรือ Khon Kaen IOC) “ขอนแก่นวอร์รูม”

๑๐. โครงการพัฒนาระบบสาธารณูปโภคอัจฉริยะ

๑๑. โครงการส่งเสริมการเกิดโครงการหรือพื้นที่ทดสอบนวัตกรรมเพื่อการบริการสุขภาพ (HealthTech Sandbox)

๑๒. โครงการพัฒนาโครงข่ายถนนเพื่ออำนวยความสะดวกประชาชน

๑๓. โครงการพัฒนาโครงสร้างพื้นฐานด้านศูนย์เทคโนโลยีดิจิทัล เพื่อส่งเสริมการค้าและลงทุนนวัตกรรมภูมิภาค

๓.๔ ประเด็นการพัฒนาที่ ๔ การพัฒนาสังคมสุขภาวะให้น่าอยู่อย่างยั่งยืน

วัตถุประสงค์: เพื่อเพิ่มประสิทธิภาพการจัดระบบประกันสังคมด้านเศรษฐกิจ สังคม การศึกษาและสุขภาพ สิทธิและการคุ้มครองทางสังคมขั้นพื้นฐาน ให้ครอบคลุมอย่างทั่วถึงและเป็นธรรม รวมทั้งการพัฒนาศักยภาพการเรียนรู้ตลอดชีวิต เพื่อให้เป็นประชากรที่มีคุณภาพในทุกช่วงวัย และการเสริมสร้างการจัดการสุขภาวะ ที่ดี โดยส่งเสริมการพัฒนาระบบบริการสุขภาพที่ทันสมัยโดยใช้เทคโนโลยีและนวัตกรรมสมัยใหม่ และให้ทุกภาคส่วนมีส่วนร่วมในการสร้างเสริมสุขภาวะที่ดีได้ด้วยตนเอง รวมทั้ง สนับสนุนให้ชุมชนหมู่บ้าน เป็นแหล่งบ่มเพาะจิตสำนึกการมีสุขภาพดี จัดสภาพแวดล้อมทางกายภาพที่เป็นมิตรต่อสุขภาพและเอื้อต่อการมีกิจกรรมสำหรับยกระดับสุขภาวะของสังคม

เป้าหมายและตัวชี้วัด

๑. ดัชนีการพัฒนาคนจังหวัดขอนแก่น ไม่เกินลำดับที่ ๒๕ ของประเทศ

๒. ร้อยละของประชาชนที่ได้รับการจัดสวัสดิการและการพัฒนาทักษะอาชีพ ร้อยละ ๑๐๐

๓. อายุคาดเฉลี่ยของการมีสุขภาพดีของประชากรจังหวัดขอนแก่น (อายุเฉลี่ย) ไม่น้อยกว่า ๗๕ ปี

แนวทางการพัฒนา

๑. การพัฒนาคุณภาพชีวิตของคนทุกช่วงวัยให้มีสุขภาวะและความเป็นอยู่ดี

๒. การส่งเสริมสวัสดิการและการพัฒนาทักษะด้านการประกอบอาชีพให้มีรายได้อย่างยั่งยืน

๓. การสร้างสภาพแวดล้อมที่เอื้อต่อการพัฒนาชุมชนเป็นฐานในการสร้างสุขภาวะที่ดี

แผนงานและโครงการสำคัญ

แผนงานที่ ๔.๑ การพัฒนาคุณภาพชีวิตของคนทุกช่วงวัยให้มีสุขภาวะและความเป็นอยู่ดี

๑. โครงการขับเคลื่อนการพัฒนาการจัดการศึกษาปฐมวัยจังหวัดขอนแก่นเชิงบูรณาการ

แผนงานที่ ๔.๒ การส่งเสริมสวัสดิการและการพัฒนาทักษะด้านการประกอบอาชีพให้มีรายได้ อย่างยั่งยืน

๒. โครงการส่งเสริมและพัฒนาแรงงานพร้อมเข้าสู่แรงงานยุคใหม่ (Smart Labour)

๓. โครงการอาชีวประยุกต์:การประยุกต์ใช้นวัตกรรมและทักษะความรู้แนวใหม่เพื่อการส่งเสริมการประกอบอาชีพและการสร้างรายได้จากอาชีพที่เหมาะสมสำหรับกลุ่มครัวเรือนเปราะบางในพื้นที่จังหวัดขอนแก่น

๔. โครงการพัฒนาทักษะวิชาชีพเพื่อเสริมสร้างรายได้และขีดความสามารถให้แรงงานอย่างยั่งยืน

๕. โครงการอบรมเชิงปฏิบัติการพัฒนาครอบครัวที่มีความต้องการพัฒนาผลิตภัณฑ์ในชุมชน

๖. โครงการจัดทำระบบฐานข้อมูลและวางแผนการยกระดับคุณภาพผลิตภัณฑ์ชุมชนเป็นเอกลักษณ์

๗. โครงการฝึกทักษะด้านการเงิน การตลาด และประชาสัมพันธ์ให้กับกลุ่มอาชีพ

๘. โครงการเทคนิคการขายผ่านตลาดออนไลน์และการสร้างเพจ

แผนงานที่ ๔.๓ การสร้างสภาพแวดล้อมที่เอื้อต่อการพัฒนาชุมชนเป็นฐานในการสร้างสุขภาวะที่ดี

๙. โครงการแก้ไขปัญหาโรคพยาธิใบไม้ตับและมะเร็งท่อน้ำดี

๑๐. โครงการขับเคลื่อนธรรมนูญสุขภาพพระสงฆ์จังหวัดขอนแก่น : " พระสงฆ์แข็งแรงวัดมั่นคง ชุมชนเป็นสุข "

๑๑. โครงการพระพุทธศาสนากับการส่งเสริมสิทธิมนุษยชน จังหวัดขอนแก่น

๑๒. โครงการส่งเสริมแหล่งท่องเที่ยวทางศาสนาและวิถีชีวิตชุมชนที่ยั่งยืน

๑๓. โครงการการพัฒนากลไกเพื่อรับผิดชอบทางสังคมภาคเอกชนและการมีส่วนร่วมของชุมชน

๓.๕ ประเด็นการพัฒนาที่ ๕ การบริหารจัดการทรัพยากรธรรมชาติและสิ่งแวดล้อมอย่างสมดุล

วัตถุประสงค์: เพื่ออนุรักษ์และส่งเสริมการฟื้นฟูทรัพยากรป่าไม้ให้คงความอุดมสมบูรณ์และพัฒนาพื้นที่ สีเขียวในเขตชุมชนเมืองและชนบทเพื่อการพักผ่อนหย่อนใจและการเรียนรู้ทางธรรมชาติ สร้างความมั่นคงด้านน้ำ โดยจัดให้มีน้ำอย่างเพียงพอ ส่งเสริมมาตรการเชิงนโยบายและการรณรงค์เพื่อปรับเปลี่ยนพฤติกรรมการใช้วัสดุหรือผลิตภัณฑ์ที่เป็นมิตรกับสิ่งแวดล้อม เพื่อลดปริมาณขยะ รวมทั้งการลดการปล่อยก๊าซเรือนกระจกและการสร้างฝุ่นละอองในอากาศที่ส่งผลกระทบต่อสุขภาพ สนับสนุนให้มีการบูรณาการร่วมกันทุกภาคส่วนในการเตรียมความพร้อมเผชิญเหตุภัยพิบัติ

เป้าหมายและตัวชี้วัด

๑. จำนวนพื้นที่ทางการเกษตรที่ได้รับแหล่งน้ำเกื้อหนุนเพิ่มขึ้น จำนวน ๒,๕๐๐ไร่/ปี

๒. ขยะมูลฝอยชุมชนและของเสียอันตรายชุมชนได้รับการจัดการอย่างถูกต้อง ร้อยละ ๗๕

๓. จำนวนพื้นที่สีเขียวเพิ่มขึ้น ๔,๐๐๐ไร่ ต่อปี

๔. จำนวนประชาชนตระหนักรู้ด้านการป้องกันและรับมือภัยพิบัติ เพิ่มขึ้น ร้อยละ ๓

แนวทางการพัฒนา

๑. การบริหารจัดการน้ำแบบบูรณาการอย่างยั่งยืน

๒. การดูแลรักษาคุณภาพสิ่งแวดล้อมและจัดการมลพิษที่มีผลกระทบต่อสิ่งแวดล้อม

๓. การอนุรักษ์ และฟื้นฟูทรัพยากรธรรมชาติแบบมีส่วนร่วมอย่างยั่งยืน

๔. การป้องกัน การลดผลกระทบ และการปรับตัวเพื่อรับมือภัยพิบัติทางธรรมชาติและการเปลี่ยนแปลงสภาพภูมิอากาศ

แผนงานและโครงการสำคัญ

แผนงานที่ ๕.๑ การบริหารจัดการน้ำแบบบูรณาการอย่างยั่งยืน

๑. โครงการอนุรักษ์ฟื้นฟูและพัฒนาแหล่งน้ำ เพื่อแก้ปัญหาอุทกภัยและภัยแล้ง

๒. โครงการก่อสร้างเขื่อนป้องกันตลิ่งริมแม่น้ำ

๓. โครงการก่อสร้างระบบป้องกันน้ำท่วม

๔. โครงการอนุรักษ์ ฟื้นฟู พัฒนาแหล่งน้ำบาดาลและระบบกระจายน้ำอย่างเป็นระบบ

๕. โครงการอนุรักษ์ ฟื้นฟู พัฒนาแหล่งน้ำและระบบกระจายน้ำและโครงข่ายน้ำอย่างเป็นระบบ

๖. โครงการก่อสร้างแก้มลิง และอาคารประกอบ

๗. โครงการพัฒนาแหล่งน้ำ ก่อสร้างฝาย พร้อมอาคารประกอบ

๘. โครงการปรับปรุงระบบส่งน้ำอ่างเก็บ พร้อมอาคารประกอบ

๙. โครงการจัดหาแหล่งน้ำในไร่นานอกเขตชลประทาน

๑๐. โครงการขุดลอกคลองหนองเชิญหลง บ้านกุดกว้าง หมู่ที่ ๔ ตำบลกุดกว้าง อำเภอหนองเรือ จังหวัดขอนแก่น

๑๑. โครงการขุดลอกหนองค้า พร้อมอาคารเปิดปิดน้ำ บ้านกุดกว้าง หมู่ที่ ๔ ตำบลกุดกว้าง อำเภอหนองเรือ จังหวัดขอนแก่น

แผนงานที่ ๕.๒ การดูแลรักษาคุณภาพสิ่งแวดล้อมและจัดการมลพิษที่มีผลกระทบต่อสิ่งแวดล้อม

๑๒. โครงการจัดการสิ่งแวดล้อมจังหวัดขอนแก่นรองรับการเป็นเมืองอัจฉริยะ

๑๓. โครงการประสานความร่วมมือในการกำกับติดตามการดำเนินงานตามแผนจัดการขยะมูลฝอยและของเสียอันตรายในพื้นที่จังหวัด

๑๔. โครงการส่งเสริมเมืองสิ่งแวดล้อมยั่งยืนรองรับการเปลี่ยนแปลงในอนาคต

แผนงานที่ ๕.๓ การอนุรักษ์ และฟื้นฟูทรัพยากรธรรมชาติแบบมีส่วนร่วมอย่างยั่งยืน

๑๕. โครงการเพิ่มพื้นที่สีเขียวเพื่อรักษาคุณภาพสิ่งแวดล้อมและพัฒนาคุณภาพชีวิต ของประชาชน

๑๖. โครงการอนุรักษ์พันธุกรรมพืชอันเนื่องมาจากพระราชดำริสมเด็จพระเทพรัตนราชสุดาฯ สยามบรมราชกุมารี

๑๗. โครงการเพิ่มพื้นที่สีเขียว

๑๘. โครงการพัฒนาพื้นที่ชุมชน

๑๙. โครงการป้องกันและปราบปรามการตัดไม้ทำลายป่าระดับจังหวัด

แผนงานที่ ๕.๔ การป้องกัน การลดผลกระทบ และการปรับตัวเพื่อรับมือภัยพิบัติทางธรรมชาติและการเปลี่ยนแปลงสภาพภูมิอากาศ

๒๐. โครงการเสริมสร้างการตระหนักรู้ด้านทรัพยากรธรรมชาติและสิ่งแวดล้อม

๒๑. โครงการเพิ่มขีดความสามารถในการจัดการภาวะวิกฤต

๓.๖ ประเด็นการพัฒนาที่ ๖ การเสริมสร้างความมั่นคงและความปลอดภัยในชีวิตและทรัพย์สินอย่างมีส่วนร่วม

วัตถุประสงค์: เพื่อรักษาความมั่นคงปลอดภัยในชีวิตและทรัพย์สินของประชาชนชาวจังหวัดขอนแก่น โดยมุ่งเน้นการใช้เทคโนโลยีและการบังคับใช้กฎหมายให้ครอบคลุมทุกมิติ มีการบริหารจัดการแก้ไขปัญหายาเสพติดตั้งแต่ต้นน้ำจนถึง ปลายน้ำอย่างเป็นระบบ ให้มีการป้องกันและบรรเทาสาธารณภัย การเตรียมการรับมือ และการฟื้นฟู เพื่อลดความเสี่ยงและการสูญเสียจากสาธารณภัย รวมทั้งการเสริมสร้างความมั่นคงของ สถาบันชาติ ศาสนา พระมหากษัตริย์ โดยให้ทุกภาคส่วนมีส่วนร่วมในการดำเนินกิจกรรมเพื่อสร้างความรักสามัคคีปรองดองในทุกระดับ

เป้าหมายและตัวชี้วัด

๑. อัตราผู้เสียชีวิตจากอุบัติเหตุจราจรทางบกลดลง ร้อยละ ๕

๒. พื้นที่ที่ได้รับผลกระทบจากปัญหาอุทกภัยลดลง ร้อยละ ๕

๓. ร้อยละการจับกุมคดีความผิดเกี่ยวกับชีวิต ร่างกาย และเพศ ไม่น้อยกว่าร้อยละ ๘๕ (คดีที่รับแจ้ง)

๔. จำนวนอำเภอที่เข้าร่วมกิจกรรมสร้างความรู้ความเข้าใจถึงความสำคัญของสถาบันหลักของชาติ ๒๖ อำเภอ

๕. การป้องกันและปราบปรามยาเสพติด จำนวนหมู่บ้านสีแดงลดลง ร้อยละ ๓

แนวทางการพัฒนา

๑. การป้องกันและแก้ไขปัญหาอุบัติภัยทางถนน

๒. การป้องกันและลดการสูญเสียจากสาธารณภัยและภัยพิบัติ

๓. การเสริมสร้างความมั่นคงและความปลอดภัยในสังคม

๔. การปกป้องและเทิดทูนสถาบันพระมหากษัตริย์

๕. การป้องกันปราบปรามและบำบัดรักษาผู้ติดยาเสพติด

แผนงานและโครงการสำคัญ

แผนงานที่ ๖.๑ การป้องกันและแก้ไขปัญหาอุบัติภัยทางถนน

๑. โครงการป้องกันและแก้ไขปัญหาอุบัติภัยทางถนน

๒. โครงการสนับสนุนความปลอดภัยเพื่อลดอุบัติภัยทางถนน

แผนงานที่ ๖.๒ การป้องกันและลดการสูญเสียจากสาธารณภัยและภัยพิบัติ

๓. โครงการบริหารจัดการอุทกภัยในพื้นที่เสี่ยง

๔. โครงการเสริมสร้างเครือข่ายอาสาสมัครรักษาความสงบเรียบร้อยในชุมชน

แผนงานที่ ๖.๓ การเสริมสร้างความมั่นคงและความปลอดภัยในสังคม

๕. โครงการสร้างการรับรู้ด้านกฎหมายเพื่อลดโอกาสการตกเป็นเหยื่อทางสังคม

๖. โครงการขับเคลื่อนมาตรการป้องกันอาชญากรรมในระดับพื้นที่ (ยุติธรรมใสใจ)

๗. โครงการส่งเสริมความมั่นคงและความปลอดภัยในสังคม (แก้ไขปัญหาหนี้นอกระบบ)

๘. โครงการการขับเคลื่อนกลไกเชิงนโยบายในการป้องกันและแก้ไขปัญหาการค้ามนุษย์ด้านแรงงานไปสู่การปฏิบัติ จังหวัดขอนแก่น

แผนงานที่ ๖.๔ การปกป้องและเทิดทูนสถาบันพระมหากษัตริย์

๙. โครงการเทิดทูนสถาบันพระมหากษัตริย์และการเสริมสร้างความปรองดองสมานฉันท์"

แผนงานที่ ๖.๕ การป้องกันปราบปรามและบำบัดรักษาผู้ติดยาเสพติด

๑๐. โครงการเพิ่มศักยภาพในการป้องกัน ปราบปรามและแก้ไขปัญหายาเสพติด

๑๑. โครงการอาสาสมัครแรงงานต้านภัยยาเสพติดในสถานประกอบการที่มีลูกจ้างต่ำกว่า ๑๐ คนลงมา

๑๒. โครงการการรณรงค์ป้องกันและแก้ไขปัญหายาเสพติด (TO BE NUMBER ONE)ในสถานประกอบการ จังหวัดขอนแก่น

๑.๔) ยุทธศาสตร์การพัฒนาขององค์กรปกครองส่วนท้องถิ่นในเขตจังหวัด

วิสัยทัศน์ ***"ขอนแก่นเมืองน่าอยู่ ชุมชนเข้มแข็ง เป็นศูนย์กลางการเรียนรู้ และเมืองหลักเศรษฐกิจของภาคตะวันออกเฉียงเหนือ"***

ประเด็นยุทธศาสตร์ ประกอบด้วย

ยุทธศาสตร์ที่ ๑ การพัฒนาเมืองและชุมชน

แนวทางพัฒนา

๑) พัฒนาระบบสาธารณูปโภค สาธารณูปการ ชุมชนเมือง และชนบท อย่างทั่วถึงและเป็นระบบ

๒) พัฒนาเพิ่มประสิทธิภาพระบบเครือข่ายการป้องกันและบรรเทาสาธารณภัยในท้องถิ่นให้มีประสิทธิภาพได้มาตรฐาน

๓) พัฒนา ส่งเสริม และสนับสนุนระบบการรักษาความปลอดภัย ในเขตเมืองและชุมชนแบบมีส่วนร่วม

๔) ส่งเสริม สนับสนุนการป้องกันและแก้ไขปัญหายาเสพติดและอบายมุขอย่างเป็นระบบครบวงจร

๕) สร้างวินัยประชาชน และความร่วมมือในการดูแลความเป็นระเบียบชุมชน การจราจรและการลดอุบัติเหตุ

ยุทธศาสตร์ที่ ๒ การพัฒนาโครงสร้างพื้นฐาน

แนวทางพัฒนา

๑) พัฒนาโครงสร้างพื้นฐานเส้นทางคมนาคมขนส่งให้ได้มาตรฐานและทั่วถึง ติดตั้งเครื่องหมายจราจรสัญญาณไฟตามความจำเป็น เพื่อประโยชน์ในการสัญจร และการขนส่งสินค้าเพื่อการอุปโภคบริโภค และการเกษตรให้สอดคล้องกับความต้องการของประชาชนในพื้นที่

๒) พัฒนาโครงสร้างพื้นฐาน ระบบไฟฟ้าสาธารณะ ไฟแสงสว่าง อุปกรณ์ป้องกันอุบัติเหตุและกล้องวงจรปิดในชุมชนเพื่อลดอุบัติเหตุและเพิ่มความปลอดภัยในชีวิตและทรัพย์สินของประชาชน

๓) พัฒนาระบบการให้บริการขนส่งมวลชนให้ได้มาตรฐาน สะดวก สะอาด และปลอดภัย

๔) พัฒนาและเพิ่มพื้นที่สีเขียว สวนสาธารณะ และปรับปรุงภูมิทัศน์ที่สวยงามเหมาะสม

๕) พัฒนาระบบสุขาภิบาล และรักษาความสะอาดของครอบครัวและชุมชน

๖) พัฒนาและส่งเสริมระบบอินเตอร์เน็ตให้ทั่วถึง

ยุทธศาสตร์ที่ ๓ การพัฒนาการศึกษาและศักยภาพพลเมือง

แนวทางพัฒนา

๑) เพิ่มพื้นที่สร้างสรรค์แก่เด็กและเยาวชน กิจกรรมจิตอาสา เพื่อการใช้ทักษะชีวิตที่ดีเห็นคุณค่าตนเองและสังคม

๒) ส่งเสริมและพัฒนาคุณภาพการศึกษาขั้นพื้นฐานในระบบให้ได้มาตรฐานและสนับสนุนให้ผู้เรียนได้รับการพัฒนาเต็มศักยภาพ

๓) เพิ่มโอกาสทางการศึกษานอกระบบและการศึกษาตามอัธยาศัยสำหรับประชาชนทุกเพศวัยอย่างทั่วถึงและมีคุณภาพ

๔) ส่งเสริมสนับสนุนและการพัฒนาทักษะความสามารถการประกอบอาชีพที่เหมาะสมตรงศักยภาพเฉพาะของบุคคลและสอดคล้องกับความต้องการของประเทศ

๕) พัฒนาศักยภาพของคนให้มีทักษะความรู้ ทักษะอาชีพ มีสมรรถนะที่มีคุณภาพสูง รู้เท่าทันการเปลี่ยนแปลง

๖) ส่งเสริมและปลูกฝังค่านิยมหลัก ๑๒ ประการ และการสืบสานขนบธรรมเนียมประเพณีในทุกช่วงวัย

๗) พัฒนากระบวนการเรียนรู้ให้ประชาชนในทุกช่วงวัย

๘) ส่งเสริมกระบวนการพัฒนาประชาธิปไตยในชุมชนท้องถิ่นและยกระดับทักษะประชาชนในการเป็นผู้นาการเปลี่ยนแปลง

ยุทธศาสตร์ที่ ๔ การบริหารจัดการทรัพยากรธรรมชาติและสิ่งแวดล้อมเพื่อการพัฒนาอย่างยั่งยืน

แนวทางการพัฒนา

๑) บริหารจัดการ อนุรักษ์ ฟื้นฟูทรัพยากรธรรมชาติและสิ่งแวดล้อมแบบบูรณการและยั่งยืน

๒) อนุรักษ์ ฟื้นฟู และเพิ่มพื้นที่ป่า ป่าชุมชน และป่าต้นน้ำลำธารให้เกิดความอุดมสมบูรณ์

๓) พัฒนาฟื้นฟูแหล่งน้ำ แหล่งน้ำ ใต้ดินและการบริหารจัดการน้ำอย่างเป็นระบบ และมีประสิทธิภาพ โดยประชาชนมีส่วนร่วม

๔) เพิ่มประสิทธิภาพการบริหารจัดการขยะชุมชน สิ่งปฏิกูล และน้ำเสีย

๕) สร้างสังคมและพลเมืองที่เป็นมิตรกับสิ่งแวดล้อม

๖) ส่งเสริมการใช้พลังงานทางเลือก

๗) พัฒนาต้นแบบกิจกรรม/สาธิต แนวทางการใช้พลังงานทางเลือกใน อปท. ตามศักยภาพ

๘) เสริมสร้างศักยภาพเครือข่ายด้านทรัพยากรธรรมชาติและสิ่งแวดล้อมบูรณาการร่วมกับเครือข่ายอื่น ๆ

๙) ส่งเสริมการจัดทำคาร์บอนเครดิต

ยุทธศาสตร์ที่ ๕ การพัฒนาการเกษตรยั่งยืน

แนวทางการพัฒนา

๑) สร้างความเข้มแข็งของเกษตรกรและชุมชนในการพัฒนาการเกษตรที่เป็นอัตลักษณ์พื้นถิ่น

๒) ส่งเสริมการเกษตรตามหลักปรัชญาเศรษฐกิจพอเพียง

๓) สร้างมูลค่าเพิ่มจากวัตถุดิบชีวภาพที่เป็นมิตรกับสิ่งแวดล้อมและการพัฒนาอุตสาหกรรมชีวภาพ

๔) ส่งเสริมและสนับสนุนการผลิตสินค้าเกษตรที่ได้คุณภาพมาตรฐานความปลอดภัย เกษตรอินทรีย์ สินค้าจากฐานความหลากหลายทางชีวภาพ และสินค้าเกษตรมูลค่าสูง

๕) เพิ่มประสิทธิภาพการผลิตและสร้างมูลค่าเพิ่มให้ภาคเกษตร

๖) ยกระดับคุณภาพการผลิตพืชอาหารที่ปลอดภัย (Food Safety)

๗) พัฒนาศักยภาพเกษตรกรให้เข้าถึงและใช้ประโยชน์จากเทคโนโลยีและนวัตกรรมทางการเกษตร

๘) ส่งเสริมการพัฒนาแหล่งเรียนรู้และต้นแบบเศรษฐกิจพอเพียงและการผลิตสินค้าเกษตรทุกมิติ

๙) ส่งเสริมการรวมกลุ่มของเกษตรกรและความเข้มแข็งของวิสาหกิจชุมชน

๑๐) ส่งเสริมการใช้ข้อมูลสารสนเทศเพื่อการวางแผนและการพัฒนาการผลิตสินค้าที่สอดคล้องกับความต้องการของตลาด

๑๑) ส่งเสริมด้านการตลาดสินค้าเกษตร

ยุทธศาสตร์ที่ ๖ การเสริมสร้างสุขภาวะ

แนวทางการพัฒนา

๑) พัฒนาระบบบริการด้านสาธารณสุขให้มีคุณภาพ และเข้าถึงได้อย่างทั่วถึงเท่าเทียมในระดับปฐมภูมิ

๒) พัฒนาระบบบริการทางสังคมให้มีคุณภาพ และเข้าถึงได้อย่างทั่วถึงเท่าเทียม

๓) สนับสนุนการฟื้นฟูการแพทย์แผนไทยและแพทย์ทางเลือกตามความเหมาะสมและเชื่อมโยงกับการดูแลสุขภาพ

๔) เสริมสร้างศักยภาพของเครือข่ายและอาสาสมัครด้านสาธารณสุข

๕) สร้างการมีส่วนร่วมเฝ้าระวัง ป้องกัน การปรับตัว และแก้ไขปัญหาสุขภาพ โรคติดต่อ โรคอุบัติใหม่และการแพร่ระบาดในพื้นที่

๖) สร้างเสริมความรู้เพื่อเพิ่มศักยภาพในการจัดการสุขภาวะของคนทุกช่วงวัยในชุมชน

ยุทธศาสตร์ที่ ๗ การสร้างเสริมทุนทางสังคมให้เข้มแข็งและพัฒนาเศรษฐกิจฐานราก

แนวทางการพัฒนา

๑) เสริมสร้างค่านิยม คุณธรรม จริยธรรม จิตสาธารณะ และวัฒนธรรมที่ดีงามและเยาวชน

๒) ส่งเสริม สนับสนุนกระบวนการเรียนรู้ และการนำหลักปรัชญาเศรษฐกิจพอเพียงไปใช้ในการประกอบอาชีพและการดำรงชีพ

๓) อนุรักษ์ สืบสานทำนุบำรุงศาสนา ศิลปวัฒนธรรม ขนบธรรมเนียมประเพณีและภูมิปัญญาท้องถิ่น

๔) การส่งเสริมเศรษฐกิจระดับชุมชนท้องถิ่นให้สามารถมีความเข้มแข็ง มีศักยภาพในการแข่งขันสามารถพึ่งพาตนเองได้

๕) พัฒนาและส่งเสริมทักษะความเป็นผู้ประกอบการในทุกระดับและยกระดับเครือข่ายวิสาหกิจชุมชนให้สามารถแข่งขันได้

๒) ขีดความสามารถของชุมชนท้องถิ่นในการพัฒนา การพึ่งตนเอง และการต่อยอดจากฐานทางวัฒนธรรมของชุมชนเพื่อสร้างสังคมคุณภาพ

๓) ส่งเสริมและพัฒนาให้ชุมชนสร้างมูลค่าเพิ่มสินค้าและบริการการท่องเที่ยวเชิงสร้างสรรค์ตามบริบทของชุมชน

๔) พัฒนาและยกระดับมาตรฐานการท่องเที่ยวทั้งสินค้า บริการ บุคลากร ผู้ประกอบการและแหล่งท่องเที่ยว

๙) ส่งเสริมการสร้างและพัฒนาตลาดทั้งในและต่างประเทศ

๑๐) พัฒนาและส่งเสริมการค้าการลงทุน

ยุทธศาสตร์ที่ ๘ การพัฒนาการบริหารภาครัฐภายใต้หลักธรรมาภิบาล

แนวทางการพัฒนา

๑) ส่งเสริมการกระจายอำนาจให้แก่ภาคประชาชน

๒) พัฒนาการให้บริการของรัฐมีประสิทธิภาพและมีคุณภาพ เพื่อให้ประชาชนและผู้รับบริการทุกกลุ่มสามารถเข้าถึงได้โดยง่าย สะดวก รวดเร็ว โปร่งใส มีหลากหลายช่องทาง สามารถตรวจสอบได้

๓) ส่งเสริม สนับสนุนและพัฒนาระบบเทคโนโลยีสารสนเทศและนวัตกรรมใหม่ในการปฏิบัติงานและบริการประชาชนอย่างต่อเนื่อง

๔) พัฒนาขีดสมรรถนะของบุคลากรให้เพิ่มขึ้นและพร้อมรับการเปลี่ยนแปลงของประเทศ

๕) ส่งเสริมการมีส่วนร่วมและการสร้างเครือข่ายของภาคประชาชนในการบริหารจัดการท้องถิ่น

๖) พัฒนาระบบข้อมูลข่าวสารและความโปร่งใสส่งเสริมให้ประชาชนมีส่วนร่วมในการติดตามและประเมินผลกระทบจากการพัฒนาในท้องถิ่น

๒. ยุทธศาสตร์ขององค์กรปกครองส่วนท้องถิ่น

๑)วิสัยทัศน์การพัฒนา

เทศบาลตำบลนาเพียงได้กำหนดวิสัยทัศน์ในการพัฒนาในเขตพื้นที่ ดังนี้

"น้ำไหล ไฟสว่าง นำทางสู่เศรษฐกิจพอเพียง ลือเลื่องวัฒนธรรมท้องถิ่น"

๒)พันธกิจ

๑. ส่งเสริมความปลอดภัยในชุมชน ปรับปรุงติดตั้งไฟฟ้าสาธารณะทุกชุมชน

๒. พัฒนาศักยภาพแหล่งน้ำ เพื่อแก้ไขปัญหาการขาดแคลนน้ำ น้ำท่วม

๓. สนับสนุนสร้างเสริมความเข้มแข็งของชุมชนทางเศรษฐกิจระดับบุคคล ครอบครัว ตามปรัชญาเศรษฐกิจพอเพียง

๔. ส่งเสริมค่านิยม และวัฒนธรรมประเพณีอันดีงามของท้องถิ่น

๓)ยุทธศาสตร์การพัฒนา

ของเทศบาลตำบลนาเพียงได้กำหนดกรอบยุทธศาสตร์ในการพัฒนา ๖ ยุทธศาสตร์ ดังนี้

๑. ยุทธศาสตร์การพัฒนาด้านที่ ๑ พัฒนาด้านโครงสร้างพื้นฐาน

๒. ยุทธศาสตร์การพัฒนาด้านที่ ๒ พัฒนาด้านเศรษฐกิจ

๓. ยุทธศาสตร์การพัฒนาด้านที่ ๓ พัฒนาคุณภาพคนและสังคมที่มีคุณภาพ

๔. ยุทธศาสตร์การพัฒนาด้านที่ ๔ พัฒนาด้านสิ่งแวดล้อม

๕. ยุทธศาสตร์การพัฒนาด้านที่ ๕ พัฒนาด้านเสริมสร้างสุขภาวะ

๖. ยุทธศาสตร์การพัฒนาด้านที่ ๖ พัฒนาด้านการบริหารภาครัฐ

๑. ยุทธศาสตร์การพัฒนาด้านโครงสร้างพื้นฐาน

<u>เป้าหมาย</u>

เพื่อก่อสร้างและซ่อมบำรุงโครงสร้างพื้นฐานในเขตเทศบาลตำบลให้มีความสะดวกและได้มาตรฐาน เพื่อสนับสนุนยุทธศาสตร์ด้านอื่น ๆ ให้ประสบความสำเร็จ โดยเฉพาะอย่างยิ่ง ด้านคมนาคมขนส่ง ด้านความสงบเรียบร้อย และความสงบสุขของประชาชน

<u>กลยุทธ์/แนวทางการพัฒนา</u>

ก่อสร้างโครงสร้างพื้นฐาน ให้ประชาชนได้รับการบริการสาธารณะให้ความสะดวก และรวดเร็วขึ้น โดยเน้นการมีมาตรฐาน ดังนี้

๑. ก่อสร้างและปรับปรุงบำรุงถนน สะพาน ทางเท้า ท่อระบายน้ำได้มาตรฐาน

๒. ขยายเขตไฟฟ้าและไฟฟ้าสาธารณะ
๓. บริการสาธารณะที่ประชาชนพึงได้รับอย่างถ้วนหน้า
๔. พัฒนาแหล่งน้ำเพื่อการเกษตรและอุปโภค-บริโภคให้เพียงพอ

ตัวชี้วัด

๑. จำนวนโครงการก่อสร้างและปรับปรุงถนนทางระบายน้ำ
๒. จำนวนปริมาณการขยายเขตไฟฟ้าสาธารณะในชุมชนให้ครบคลุมจุดเสี่ยง
๓. จำนวนแหล่งน้ำที่พัฒนาแล้ว

๒. ยุทธศาสตร์การพัฒนาด้านเศรษฐกิจ

เป้าหมาย

เพื่อสนับสนุนเสริมสร้างความเข้มแข็งของชุมชนทางเศรษฐกิจระดับบุคคล ครอบครัวและชุมชนท้องถิ่น โดยเฉพาะด้านเศรษฐกิจพอเพียงในระดับครัวเรือน ให้มีความสามารถและทักษะในการผลิตและลดต้นทุนการผลิต ซึ่งเป็นไปตามยุทธศาสตร์การพัฒนาเกษตร และการแปรรูปสินค้าเกษตร และยุทธศาสตร์สร้างความสามารถในการแข่งขันทางเศรษฐกิจและแก้ไขปัญหาความยากจนของจังหวัดขอนแก่น

กลยุทธ์/แนวทางการพัฒนา

๑. ส่งเสริมการเกษตรตามหลักปรัชญาเศรษฐกิจพอเพียง
๒. เสริมสร้างและเพิ่มทักษะอาชีพของครัวเรือนและกลุ่มอาชีพ

ตัวชี้วัด

๑. จำนวนครัวเรือนที่ได้ดำเนินการตามหลักปรัชญาเศรษฐกิจพอเพียง
๒. จำนวนครัวเรือนและกลุ่มอาชีพที่มีทักษะในการประกอบอาชีพ

๓. ยุทธศาสตร์การพัฒนาคุณภาพคนและสังคมที่มีคุณภาพ

เป้าหมาย

เพื่อเสริมสร้างทักษะของคนภายในชุมชนทั้งทาง ด้านจิตใจ ด้านการศึกษา ด้านสุขภาพอนามัย ด้านสวัสดิการและสังคม ด้านกีฬา ให้มีคุณภาพและพึ่งพาตนเองได้

กลยุทธ์/แนวทางการพัฒนา

๑. การพัฒนาด้านคุณธรรม จริยธรรมและวัฒนธรรมประเพณีท้องถิ่น
๒. การพัฒนาและส่งเสริมการศึกษาและปลูกฝังค่านิยม ๑๒ ประการ
๓. การพัฒนาส่งเสริมด้านสุขภาพและอนามัยและการกีฬาเพื่อการออกกำลังกาย
๔. ประชาชนที่ได้รับสวัสดิการ ความช่วยเหลือจากองค์กรปกครองส่วนท้องถิ่น

ตัวชี้วัด

๑. จำนวนครั้งที่จัดกิจกรรมวัฒนธรรมประเพณีท้องถิ่น
๒. ร้อยละของงบประมาณที่สนับสนุนส่งเสริมการศึกษา
๓. ร้อยละของประชาชนผู้มีสุขภาพร่างกายและสุขภาพจิตดี
๔. จำนวนประชาชนที่ได้รับบริการด้านสวัสดิการเพิ่มขึ้น
๕. จำนวนเด็กและเยาวชนที่ได้รับการแก้ไขปัญหายาเสพติดเพิ่มขึ้น
๖. จำนวนของเด็กและเยาวชนที่ได้รับการคุ้มครอง

๔. ยุทธศาสตร์การพัฒนาด้านสิ่งแวดล้อม

เป้าหมาย

เพื่อพัฒนาระบบการจัดการสิ่งแวดล้อมอันพึงปรารถนาร่วมกันอย่างยั่งยืน

กลยุทธ์/แนวทางการพัฒนา

๑. อนุรักษ์ ฟื้นฟูและเพิ่มพื้นที่ป่าชุมชน

๒. การบริหารจัดการและรณรงค์กำจัดขยะมูลฝอย

ตัวชี้วัด

๑. จำนวนครั้งของการรณรงค์อนุรักษ์ทรัพยากรน้ำและสิ่งแวดล้อม

๒. จำนวนพื้นที่ที่เพิ่มขึ้นของการปลูกป่าชุมชน

๓. จำนวนปริมาณขยะมูลฝอยที่ได้รับกำจัด ไม่มีตกค้าง

๔. ร้อยละของการร้องเรียนปัญหากลิ่นน้ำเสียลดลง

๕. ยุทธศาสตร์การเสริมสร้างสุขภาวะ

เป้าหมาย

เพื่อส่งเสริมด้านสุขภาพให้มีคุณภาพ และเข้าถึงได้อย่างทั่วถึงเท่าเทียม ส่งเสริมสุขภาพเพื่อเสริมสร้างอนามัย

กลยุทธ์/แนวทางการพัฒนา

๑. ส่งเสริมด้านสุขภาพให้มีคุณภาพ และเข้าถึงได้อย่างทั่วถึงเท่าเทียม

๒. ส่งเสริมการเข้าถึงการบริการทางสังคมให้มีคุณภาพ และเข้าถึงได้อย่างเท่าเทียม

๓. ส่งเสริมสุขภาพและแก้ไขปัญหาโรคติดต่อ

๔. ส่งเสริมสุขภาพเพื่อเสริมสร้างอนามัย

๕. การป้องกันโรคและระงับโรคติดต่อ

ตัวชี้วัด

๑. จำนวนผู้ป่วยในพื้นที่ลดน้อยลง

๒. ประชาชนมีสุขภาพอนามัยที่แข็งแรง

๖. ยุทธศาสตร์การพัฒนาการบริหารภาครัฐ

เป้าหมาย

เพื่อสนับสนุนประชาชนทุกภาคส่วนให้มีส่วนร่วมในการพัฒนาและตรวจสอบการทำงานของภาครัฐและให้บรรจุแนวทางการดำเนินงานของจังหวัดขอนแก่นตามยุทธศาสตร์การบริหารราชการให้เป็นไปตามหลักการบริหารจัดการบ้านเมืองที่ดี

กลยุทธ์/แนวทางการพัฒนา

๑. ส่งเสริมการมีส่วนร่วมของประชาชนและองค์กรทุกภาคส่วนในการพัฒนาทางการเมืองและสังคม พร้อมและรับการเปลี่ยนแปลง

๒. ส่งเสริมการเพิ่มศักยภาพของบุคลากรและองค์กรให้มีขีดความสามารถในการพัฒนา

๓. ส่งเสริมให้เกิดนวัตกรรมใหม่ในการปฏิบัติงานและการบริการประชาชน

ตัวชี้วัด

๑. จำนวนผู้มีส่วนร่วมในการพัฒนาทางการเมืองและสังคม
๒. จำนวนบุคลากรที่ได้รับการเพิ่มศักยภาพ พร้อมทั้งการเปลี่ยนแปลง
๓. ร้อยละความพึงพอใจของประชาชนผู้ใช้บริการ
๔. จำนวนเรื่องร้องทุกข์ร้องเรียนลดลง

๒.๘ ความเชื่อมโยงของยุทธศาสตร์ ยุทธศาสตร์การพัฒนาและแนวทางการพัฒนาจากแผนยุทธศาสตร์การพัฒนา

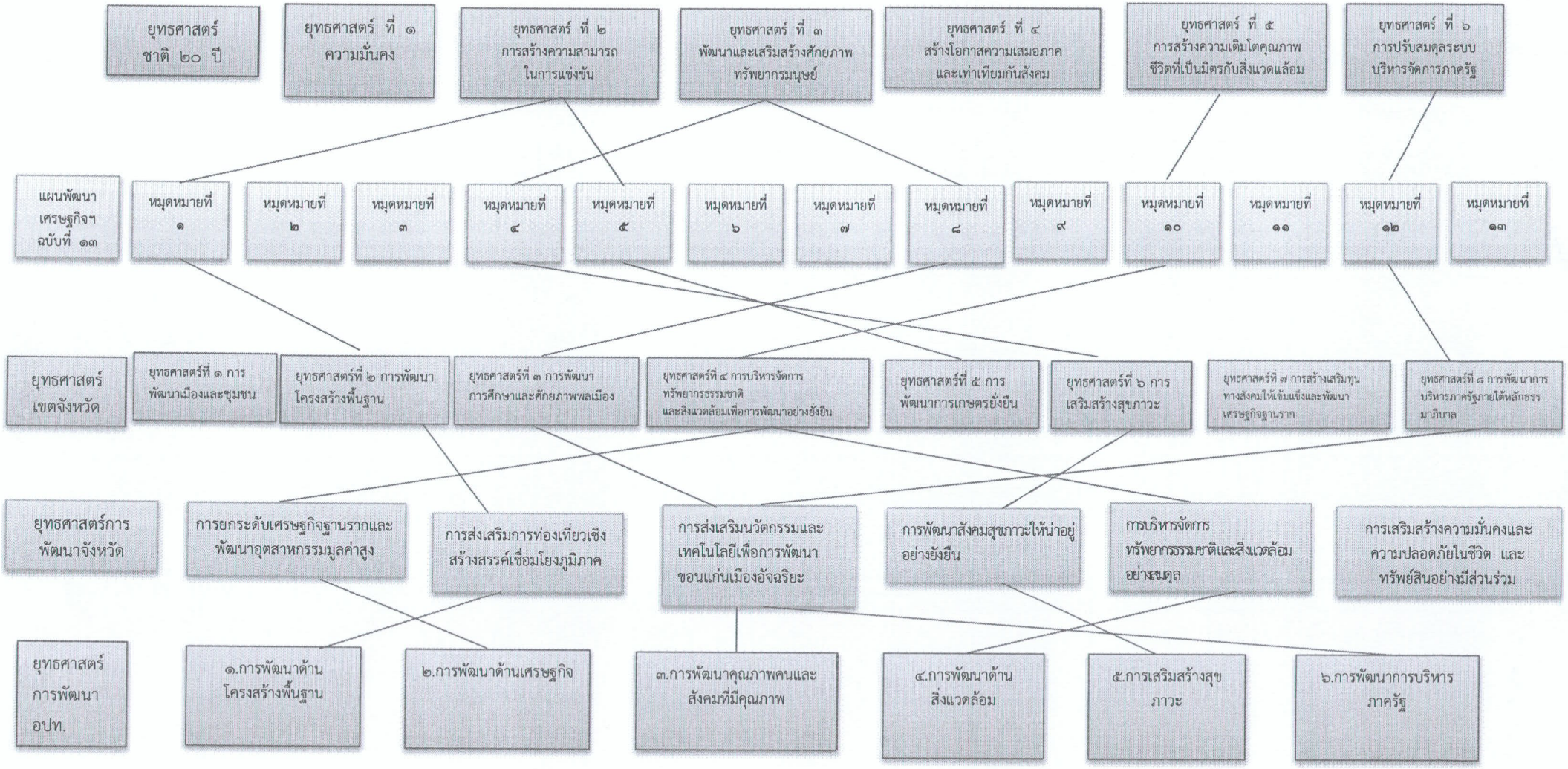

๒.๘ ความเชื่อมโยงของยุทธศาสตร์ ยุทธศาสตร์การพัฒนาและแนวทางการพัฒนาจากแผนยุทธศาสตร์การพัฒนา (ต่อ)

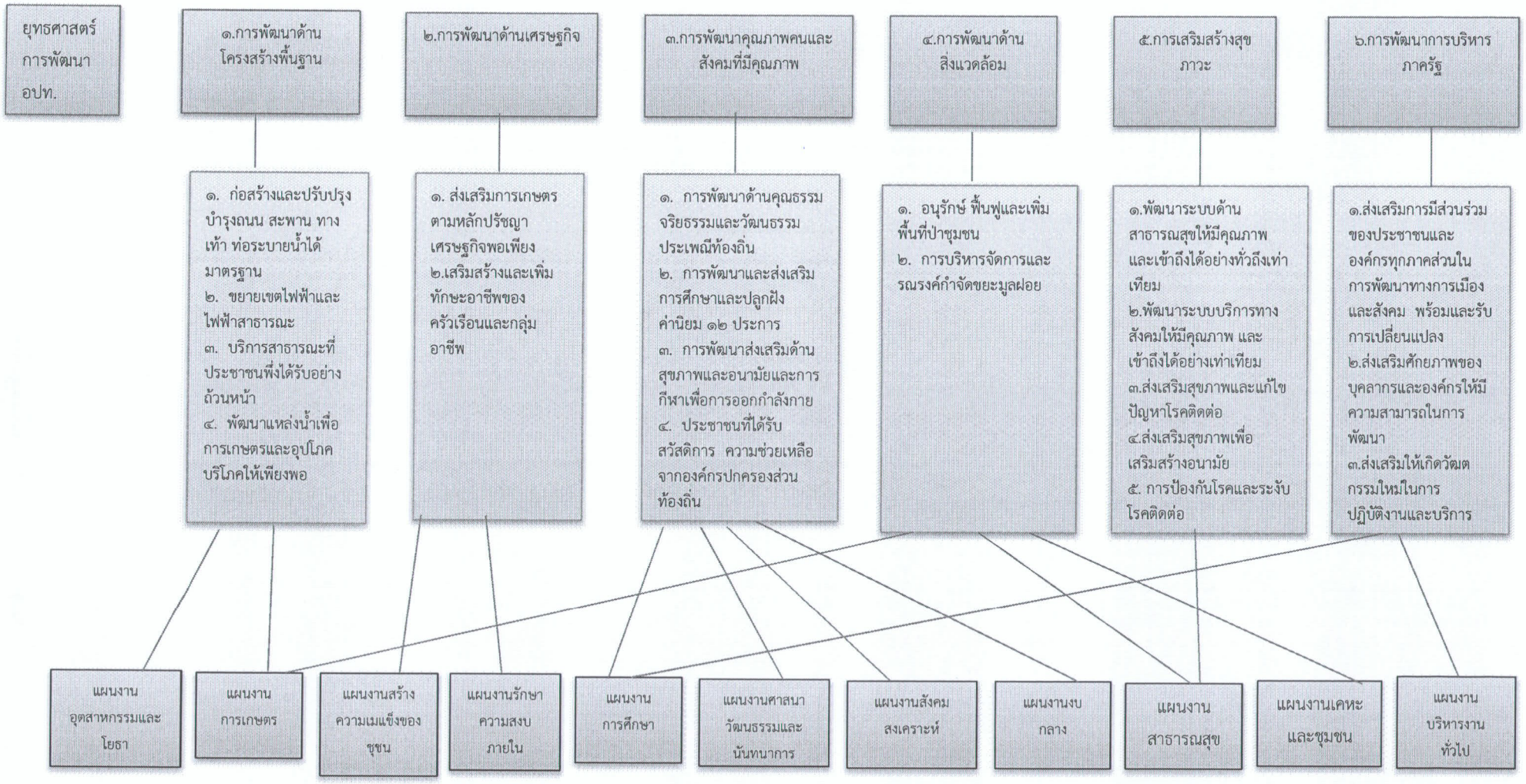

ความเชื่อมโยงของยุทธศาสตร์ ยุทธศาสตร์การพัฒนาและแนวทางการพัฒนาจากแผนยุทธศาสตร์การพัฒนา

<u>แผนที่ยุทธศาสตร์</u>

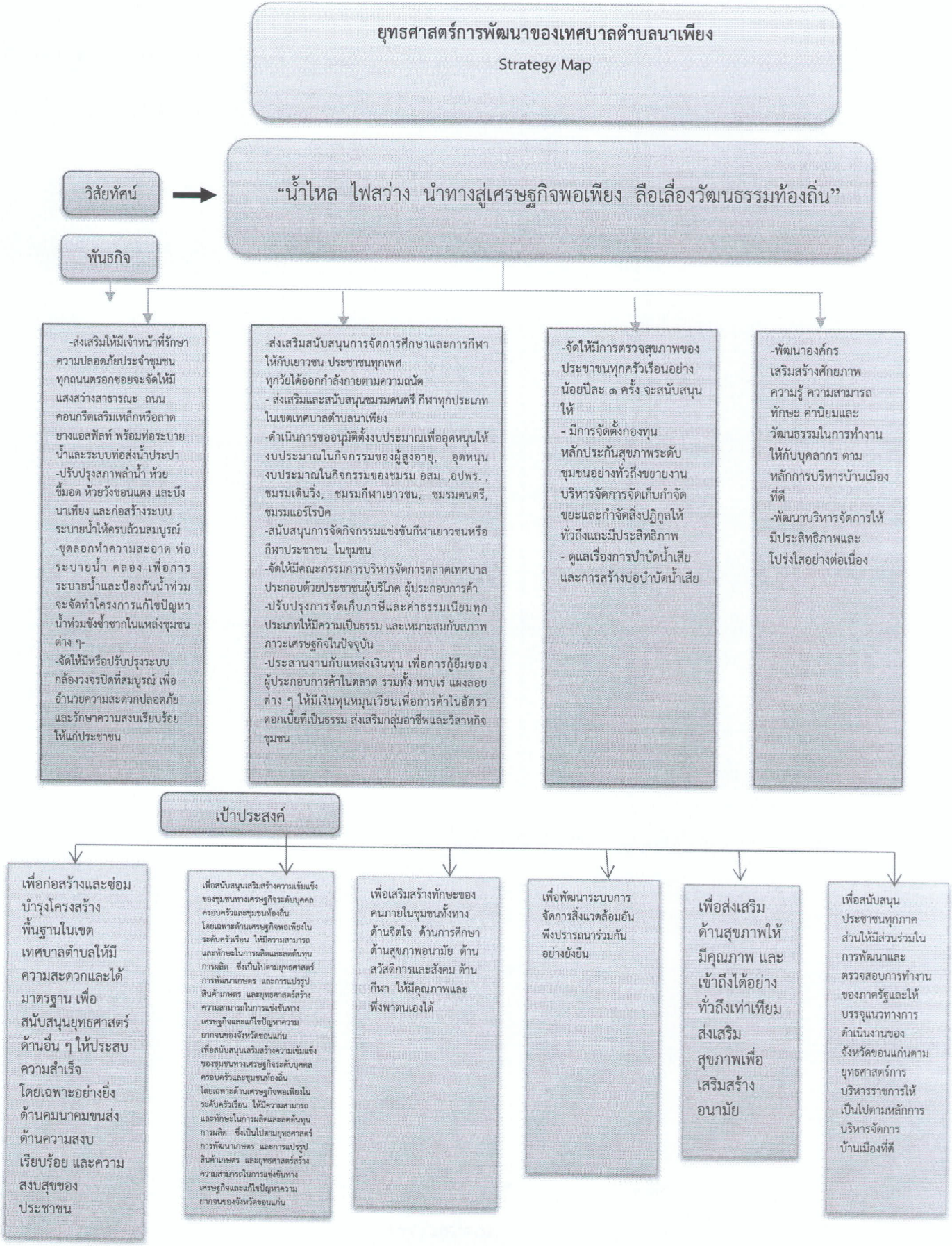

แผนที่ยุทธศาสตร์

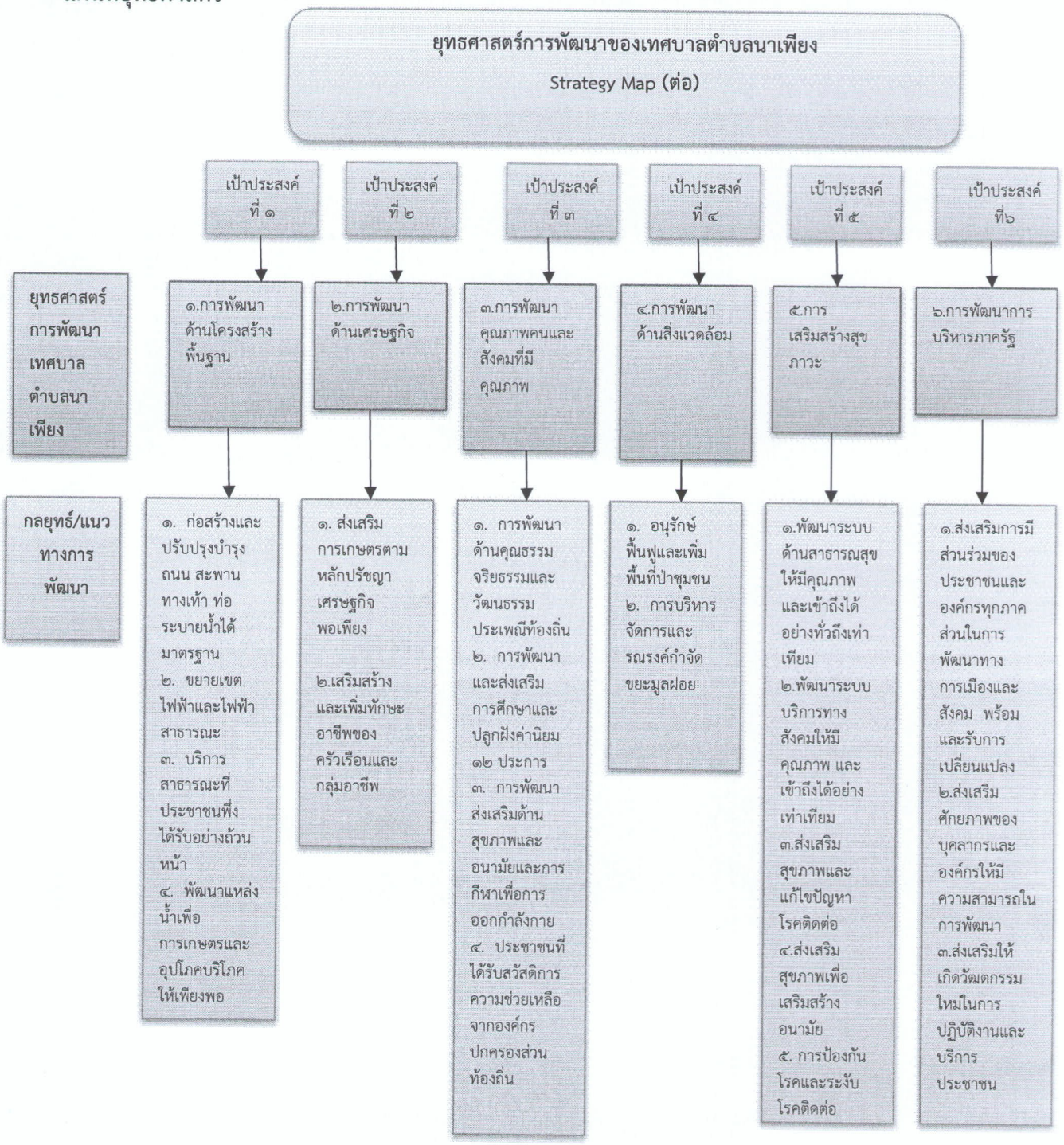

๓. การวิเคราะห์เพื่อพัฒนาท้องถิ่น

๓.๑ การวิเคราะห์กรอบการจัดทำยุทธศาสตร์ของเทศบาลตำบลนาเพียง

วัตถุประสงค์	เป้าหมาย	กลยุทธ์/แนวทางการพัฒนา
๑.ยุทธศาสตร์การพัฒนาด้านโครงสร้างพื้นฐาน ๑.๑ก่อสร้างถนนคอนกรีตภายในหมู่บ้าน ๑.๒ก่อสร้างร่องระบายน้ำภายในหมู่บ้าน ๑.๓ติดตั้งไฟฟ้าสาธารณะภายในหมู่บ้านเพิ่มเติม ๑.๔ขยายเขตไฟฟ้าเพื่อการเกษตรและไฟฟ้าเพื่อใช้ในครัวเรือนเพิ่มขึ้น ๑.๕พัฒนาถนนออกไปสู่พื้นที่เกษตรเพื่อให้ประชาชนขนย้ายผลผลิตได้สะดวก รวดเร็วยิ่งขึ้น ๑.๖ พัฒนาแหล่งน้ำเพื่อการเกษตร	-ก่อสร้างถนนภายในหมู่บ้าน -ก่อสร้างร่องระบายน้ำเสีย -ติดตั้งไฟฟ้าสาธารณะภายในหมู่บ้าน -ขยายระบบจำหน่ายไฟฟ้าให้พอเพียงและสนองความต้องการของประชาชน -ปรับปรุงถนนออกไปสู่พื้นที่เกษตรทุกสายของทุกหมู่บ้าน -ปรับปรุงแหล่งน้ำเพื่อการกักเก็บน้ำไว้อุปโภคบริโภค	๑. ก่อสร้างและปรับปรุงบำรุงถนน สะพาน ทางเท้า ท่อระบายน้ำได้มาตรฐาน ๒. ขยายเขตไฟฟ้าและไฟฟ้าสาธารณะ ๓. บริการสาธารณะที่ประชาชนพึงได้รับอย่างถ้วนหน้า ๔. พัฒนาแหล่งน้ำเพื่อการเกษตรและอุปโภค-บริโภคให้เพียงพอ
๒. <u>แผนงานพัฒนาด้านเศรษฐกิจ</u> ๒.๑ สนับสนุนธุรกิจร้านค้าชุมชน กองทุน กลุ่มออมทรัพย์ ๒.๒ ลดต้นทุนในการผลิตและเพิ่มผลผลิต ๒.๓ ส่งเสริมการออมในหมู่บ้าน ๒.๔ พัฒนาลานเศรษฐกิจให้เป็นศูนย์กลางการซื้อขายแลกเปลี่ยนผลผลิต สินค้าพื้นบ้านในตำบล ๒.๕ แก้ไขการว่างงานหลังฤดูเก็บเกี่ยว ให้ประชาชนมีงานทำ	- ฝึกอบรมให้ความรู้ ศึกษาดูงาน จำนวน ๓ กลุ่ม/ปี -ลดต้นทุนการผลิตข้าวและถั่วเหลืองลงร้อยละ ๒๐ -จัดตั้งกลุ่มออมทรัพย์ในหมู่บ้านอย่างน้อยหมู่บ้านละ ๑ กลุ่ม -ส่งเสริมตลาดชุมชนให้แข็งแรง -ลดการเคลื่อนย้ายแรงงานหลังฤดูเก็บเกี่ยวอย่างน้อย ๑๐๐-๒๐๐ คน	๑. ส่งเสริมการเกษตรตามหลักปรัชญาเศรษฐกิจพอเพียง ๒. เสริมสร้างและเพิ่มทักษะอาชีพของครัวเรือนและกลุ่มอาชีพ

วัตถุประสงค์	เป้าหมาย	กลยุทธ์/แนวทางการพัฒนา
๓. <u>แผนงานคุณภาพคนและสังคมที่มีคุณภาพ</u> ๓.๑ ส่งเสริมสนับสนุนการศึกษาของเด็กและเยาวชนรวมถึงประชาชนทั่วไป ๓.๒ ส่งเสริมความเข้มแข็งของชุมชน ๓.๕ ช่วยเหลือสงเคราะห์คนยากจนเด็ก คนชราและผู้พิการ ๓.๖ ส่งเสริมการเล่นกีฬาของเยาวชนและประชาชนทั่วไป ๓.๗ ส่งเสริมประเพณี วัฒนธรรม กิจการศาสนาและภูมิปัญญาท้องถิ่น	-อุดหนุนงบประมาณเพื่อการศึกษาเพิ่มขึ้น -ให้ประชาชนมีส่วนร่วมในการพัฒนา -ประชาคมหมู่บ้าน/ตำบลประชุมอย่างน้อยเดือนละ ๑ ครั้ง -ให้การสงเคราะห์ จำนวน ๑๐๐ คน -จัดการแข่งขันกีฬาระดับตำบลอย่างน้อยปีละ ๒ ครั้ง -จัดให้มีประเพณีท้องถิ่นอย่างน้อย ๒ ครั้ง -ให้มีการแสดงออกของภูมิปัญญาท้องถิ่น	๑. การพัฒนาด้านคุณธรรมจริยธรรมและวัฒนธรรมประเพณีท้องถิ่น ๒. การพัฒนาและส่งเสริมการศึกษาและปลูกฝังค่านิยม ๑๒ ประการ ๓. การพัฒนาส่งเสริมด้านสุขภาพและอนามัยและการกีฬาเพื่อการออกกำลังกาย ๔. ประชาชนที่ได้รับสวัสดิการความช่วยเหลือจากองค์กรปกครองส่วนท้องถิ่น
<u>๔ แผนงานพัฒนาการพัฒนาด้านสิ่งแวดล้อม</u> ๔.๑ ให้ประชาชนมีน้ำเพียงพอต่อการอุปโภคบริโภคในครัวเรือน ๔.๒ จัดหาและปรับปรุงแหล่งน้ำเพื่อการเกษตรให้เพียงพอ ๔.๓ กำจัดขยะมูลฝอยและสิ่งปฏิกูลแบบรวม ๔.๔ สร้างจิตสำนึกในการอนุรักษ์ทรัพยากรธรรมชาติและสิ่งแวดล้อม ๔.๕ ส่งเสริมให้ประชาชนรักษา ๔.๖ สิ่งแวดล้อมภายในหมู่บ้าน/ชุมชน	- การจัดการขยะมูลฝอยภายในหมู่บ้าน - ปลูกป่าชุมชนเพิ่มพื้นที่สีเขียวอย่างน้อยปีละ ๑,๐๐๐ ต้น - รณรงค์สร้างจิตสำนึกในการอนุรักษ์ - รณรงค์ให้หมู่บ้านรักษาความสะอาด จัดบริเวณบ้านให้ถูกสุขลักษณะน่าอยู่ - ตรวจสอบแนวเขตที่สาธารณะที่มีแนวโน้มถูกรุกที่ ทุกหมู่บ้าน	๑. อนุรักษ์ ฟื้นฟูและเพิ่มพื้นที่ป่าชุมชน ๒. การบริหารจัดการและรณรงค์กำจัดขยะมูลฝอย

วัตถุประสงค์	เป้าหมาย	กลยุทธ์/แนวทางการพัฒนา
๕. <u>แผงงานการเสริมสร้างสุขภาวะ</u> ๕.๑การป้องกันและแก้ไขปัญหายาเสพติด ๕.๒ การช่วยเหลือผู้ติดเชื้อ HIV และโรคเอดส์ให้อยู่ในสังคมได้อย่างมีความสุข	-รณรงค์ป้องกันการแพร่ระบาดของยาเสพติด -สนับสนุนการแก้ไขปัญหายาเสพติดทุกระดับ -สงเคราะห์ผู้ติดเชื้อและผู้ป่วยโรคเอดส์จำนวน ๕๐ คน	๑. ส่งเสริมด้านสุขภาพให้มีคุณภาพและเข้าถึงได้อย่างทั่วถึงเท่าเทียม ๒. ส่งเสริมการเข้าถึงการบริการทางสังคมให้มีคุณภาพ และเข้าถึงได้อย่างเท่าเทียม ๓. ส่งเสริมสุขภาพและแก้ไขปัญหาโรคติดต่อ ๔. ส่งเสริมสุขภาพเพื่อเสริมสร้างอนามัย ๕. การป้องกันโรคและระงับโรคติดต่อ
๖. แผนงานการพัฒนาการบริหารภาครัฐ ๖.๑ ส่งเสริมการมีส่วนร่วมและตรวจสอบการทำงานของ เทศบาล ๖.๒ พัฒนาศักยภาพบุคลากรของ เทศบาลให้มีความรู้ความสามารถในการปฏิบัติงาน ๖.๓ พัฒนารายได้ของ เทศบาลให้เพิ่มขึ้น ๖.๔ จัดหาและปรับปรุงเครื่องมือเครื่องใช้ในการบริหารงานที่จำเป็นให้เพียงพอและมีประสิทธิภาพมากขึ้น	-ให้มีการประชุมประชาคมอย่างน้อยเดือนละ ๑ ครั้ง -ส่งเสริมให้ประชาชนเข้าฟังการประชุมสภา -รณรงค์ให้ไปใช้สิทธิ์เลือกตั้งระดับท้องถิ่นอย่างน้อยร้อยละ ๗๐ -จัดฝึกอบรมส่งเสริมการเข้ารับ -พัฒนาองค์กรให้มีประสิทธิภาพ -บุคลากรปฏิบัติงานได้ถูกต้องมีประสิทธิภาพ -พัฒนาระบบการจัดเก็บภาษี -จัดหาวัสดุครุภัณฑ์ที่จำเป็นในการปฏิบัติงาน -พัฒนา/ปรับปรุงการให้บริการสาธารณะ	๑.ส่งเสริมการมีส่วนร่วมของประชาชนและองค์กรทุกภาคส่วนในการพัฒนาทางการเมืองและสังคม พร้อมและรับการเปลี่ยนแปลง ๒.ส่งเสริมการเพิ่มศักยภาพของบุคลากรและองค์กรให้มีขีดความสามารถในการพัฒนา ๓.ส่งเสริมให้เกิดวัฒกรรมใหม่ในการปฏิบัติงานและการบริการประชาชน

๓.๑.๒ ผลการวิเคราะห์ผังเมืองรวมหรือผังเมืองเฉพาะเพื่อกำหนดแนวทางการพัฒนาทางกายภาพในมิติพื้นที่

ตำบลเทศบาลตำบลนาเพียงมีลำน้ำเชิญซึ่งเป็นแม่น้ำสายหลักของตำบลเทศบาลตำบลนาเพียง ควรเน้นการพัฒนาการปลูกข้าวและการเลี้ยงปศุสัตว์ พัฒนาเกษตรยั่งยืนเพื่อผลิตสินค้าและการเกษตรเชิงคุณภาพ

๓.๑.๓ ผลการวิเคราะห์ศักยภาพเพื่อประเมินสถานภาพการพัฒนาในปัจจุบันและโอกาสการพัฒนาในอนาคตของท้องถิ่น

จุดแข็ง(Strengths)

๑. มีสถาบันการศึกษาระดับประถมศึกษา ๖ แห่ง
๒. มีพื้นที่อุดมสมบูรณ์ เหมาะเป็นแหล่งปลูกพืชเศรษฐกิจหลายชนิดได้แก่ ข้าว ถั่วเขียว ถั่วเหลือง
๓. มีสถานบริการทางด้านสาธารณสุขพร้อม
๔. มีบุคลากรหรือผู้เชี่ยวชาญในสาขาวิชาชีพต่าง ๆ ที่มีประสิทธิภาพ
๕. ประชาชนเป็นญาติพี่น้องกันทั้งตำบล มีแหล่งท่องเที่ยวทางธรรมชาติที่พอจะพัฒนาให้มีชื่อเสียงบึงนาเพียง
๖. มีกลุ่มทำดอกไม้จันทร์ เป็นผลิตภัณฑ์มีคุณภาพ

จุดอ่อน(Weaknesses)

๑. ขาดการจัดการด้านการตลาดเกี่ยวกับพืชผลทางการเกษตร
๒. ประชาชนบางส่วนไม่มีที่อยู่อาศัยและที่ทำกินเป็นของตนเอง
๓. ที่ดินขาดเอกสารสิทธิ์
๔. เยาวชนและผู้ด้อยโอกาสไม่ได้รับการพัฒนา ดูแลใส่ใจอย่างทั่วถึง
๕. น้ำเพื่อการอุปโภค/ บริโภคไม่เพียงพอ
๖. การป้องกันและบรรเทาสาธารณภัยยังไม่มีประสิทธิภาพเพียงพอ
๗. พื้นที่ราบลุ่มและพื้นที่ทางการเกษตรเกิดน้ำท่วมขัง ทำให้การสัญจรไปมาค่อนข้างลำบาก และพืชผลทางการเกษตรเสียหาย
๘. ร่องระบายน้ำในหมู่บ้านยังไม่ได้มาตรฐาน
๙. ระบบสารสนเทศยังไม่ทั่วถึงและไม่มีประสิทธิภาพ
๑๐. ด้านโครงสร้างพื้นฐาน ถนน สะพานได้รับการพัฒนาไม่ทั่วถึง
๑๑. ขาดการส่งเสริมสนับสนุนการจัดการด้านการศึกษา
๑๒. ปัญหาการทุจริต ฉ้อราษฎร์บังหลวงยังมีอยู่ในระบบราชการ
๑๓. ปัญหาด้านการรักษาความสงบเรียบร้อยในชีวิตและทรัพย์สินของประชาชน
๑๔. ประชาชนขาดวินัยด้านจราจร
๑๕. ประชาชนยังลุ่มหลงในอบายมุข

โอกาส(Opportunities)

๑. มีการส่งเสริมนโยบายต่าง ๆ ของรัฐบาล ได้แก่ โครงการสามสิบบาทรักษาทุกโรค โครงการพักหนี้เกษตรกร พัฒนาการเกษตรเพื่อการส่งออก โครงการเกษตรปลอดสารพิษ เป็นต้น
๒. ประชาชนให้ความสนใจด้านสุขภาพ และการออกกำลังกาย

อุปสรรค(Threats)

๑. ประชาชนมีหนี้สิน

๒. ปัญหาภัยธรรมชาติ (น้ำท่วม ภัยแล้ง)

๓. ขาดการส่งเสริมด้านเทคโนโลยี

๔. ขาดทุนทรัพย์ในการลงทุนประกอบอาชีพ

๓.๒ การประเมินสถานการณ์สภาพแวดล้อมภายนอกที่เกี่ยวข้อง

๑.การวิเคราะห์ข้อมูลสถานการณ์ทางสังคม เศรษฐกิจ เทคโนโลยี สภาพแวดล้อม

วิเคราะห์ข้อมูลสถานการณ์ทางสังคม เศรษฐกิจ เทคโนโลยี สภาพแวดล้อมในพื้นที่ที่ผ่านมา และคาดการณ์ผลที่จะเกิดขึ้นในอนาคต

<u>วิเคราะห์สถานการณ์ทางสังคม</u>

สังคมตำบลนาเพียงเป็นสังคมที่เป็นญาติพี่น้องทั้งตำบล เป็นสังคมเกษตรกรรม และเนื่องจากความเจริญก้าวหน้าทางเทคโนโลยีและประชาชนหันมาสนใจสร้างเสริมสุขภาพทำให้อายุเฉลี่ยเพิ่มสูงขึ้นจึงมีแนวโน้มเข้าสู่สังคมผู้สูงอายุในขณะเดียวกันมีปัญหาเรื่องยาเสพติดและการตั้งครรภ์ก่อนวัยอันควร ก็มีแนวโน้มสูงขึ้นจึงต้องเร่งเสริมสร้างสุขภาพ และภูมิต้านทานทางสังคมหันมาพัฒนาคนเป็นศูนย์กลาง

<u>วิเคราะห์สถานการณ์ทางเศรษฐกิจ</u>

เศรษฐกิจของตำบลนาเพียงขึ้นอยู่กับภาคเกษตรซึ่งรายได้หลักมาจากอ้อย,ข้าว และถั่วเหลือง ตามลำดับ ภาวะเศรษฐกิจของตำบลในระยะ ๓ ปี มีแนวโน้มดีขึ้นเนื่องจากนโยบายภาครัฐเช่นโครงการรับจำนำ เกษตรกรต้องพัฒนาตัวเองและนำเทคโนโลยีเข้ามาใช้ในการเกษตร เช่น ต้องจ้างเครื่องจักรในการปลูกและตัดอ้อยจะประหยัดกว่าใช้แรงงานคน การเกี่ยวและนวดข้าว ก็ต้องจ่ายค่าจ้างรถเกี่ยวนวดข้าว เนื่องจากลดต้นทุน คาดว่าในระยะ ๓ ปี ภาวะเศรษฐกิจของตำบลนาเพียงจะดีขึ้นทั้งนี้เนื่องจากได้ก่อสร้างสถานีสูบน้ำด้วยพลังไฟฟ้า ทำให้เกษตรกรสามารถใช้น้ำเพื่อการเกษตรได้ทั่วถึงและมีประสิทธิภาพสูงขึ้นอย่างมากแต่ต้องยึดแนวทางเศรษฐกิจพอเพียง และการพึ่งตนเองเป็นหลัก

<u>วิเคราะห์สถานการณ์ทางเทคโนโลยี</u>

เนื่องจากสถานการณ์ของโลก และประเทศไทยมีภารพัฒนาของเทคโนโลยีอย่างรวดเร็ว ซึ่งตำบลนาเพียง ก็ต้องได้รับผลในทางบวกจากการพัฒนาเทคโนโลยีเช่น ระบบการสื่อสาร อินเตอร์เน็ต ซึ่งเทศบาลตำบลนาเพียงก็มีบริการอินเตอร์เน็ตฟรีประชาชนสามารถเข้ามารับบริการในการติดต่อสื่อสาร สืบค้นข้อมูลหลักการติดต่อกับส่วนราชการต่าง ๆ เช่นการยื่นชำระหนี้ การสื่อสารระบบออนไลน์ต่าง ๆ กับลูกหลานที่อยู่ต่างจังหวัดหรือต่างประเทศ การเข้าดูเทคโนโลยีการผลิตทางการเกษตรต่าง แต่ในทางกลับกัน เทคโนโลยีด้านอินเตอร์เน็ตก็มีโทษเช่นเดียวกัน จะเห็นว่าเด็กมีแนวโน้มติดเกมส์เพิ่มมากขึ้น ทำให้ไม่ตั้งใจเรียนหรือช่วยงานผู้ปกครองตามที่ควรจะเป็น ด้านเทคโนโลยีการเกษตร เช่นการนำเครื่องจักรมาใช้ในการเกษตรมีแนวโน้มเพิ่มมากขึ้นทำให้เกษตรกร ลดต้นทุนลงมาก แนวโน้มความเจริญทางด้านเทคโนโลยีต่าง ๆ มีผลในทางบวกมากกว่าทางลบจึงควรให้ประชาชนมีความรู้และเข้าถึงเทคโนโลยีง่ายขึ้นและนำมาใช้ให้เกิดประโยชน์

<u>วิเคราะห์สถานการณ์ สภาพแวดล้อม</u>

ในเขตตำบลนาเพียงกล่าวคือ ยังมีการเผาป่า เผาซังข้าวมีการใช้สารเคมีกำจัดวัชพืช และศัตรูพืชเพิ่มมากขึ้น มีการใช้ปุ๋ยเคมีมากขึ้น เพื่อเป็นการรักษาสภาพแวดล้อมให้ปลอดภัยและไม่เป็นมลภาวะเพิ่มขึ้นต้องอนุรักษ์ป่าชุมชนให้มีความอุดมสมบูรณ์เพิ่มมากขึ้นโดยเทศบาลตำบลนาเพียงร่วมกับโรงเรียนและผู้นำชุมชนทุกชุมชนต้องสร้างจิตสำนึกอนุรักษ์ป่าชุมชนเพิ่มมากขึ้นและให้ความรู้เกษตรกรในการใช้เกษตรธรรมชาติ ลดการใช้สารเคมีและยึดแนวทางเกษตรทฤษฎีใหม่และเศรษฐกิจพอเพียง

จากสถานการณ์ทางสังคม เศรษฐกิจเทคโนโลยี สภาพแวดล้อมในพื้นที่ตำบลนาเพียงที่ผ่านมาถือว่ามีปัญหาบ้าง แต่ถ้าเทศบาลตำบลนาเพียงร่วมมือกับส่วนราชการและชุมชนมามองอนาคตร่วมกันโดยใช้แนวทางปรัชญาเศรษฐกิจพอเพียงได้อย่างสมบูรณ์และทั่วถึงแล้วมั่นใจว่าจะทำให้ชาวตำบลนาเพียงกินดีอยู่ดีมีความสุขมากยิ่งขึ้น

ส่วนที่ ๓ การนำแผนพัฒนาท้องถิ่นไปสู่การปฏิบัติ

๓.๑ ยุทธศาสตร์การพัฒนาท้องถิ่นและยุทธศาสตร์ระดับมหภาคเพื่อนำไปสู่การปฏิบัติ

ที่	ยุทธศาสตร์ชาติ ๒๐ ปี	แผนพัฒนาเศรษฐกิจและสังคมแห่งชาติ ฉบับที่ ๑๓	SDGs	ยุทธศาสตร์จังหวัด	ยุทธศาสตร์การพัฒนาขององค์กรปกครองส่วนท้องถิ่นในเขตจังหวัด	ยุทธศาสตร์ (อปท.)	กลยุทธ์	แผนงาน	หน่วยงานที่รับผิดชอบ
๑	๒.ยุทธศาสตร์ด้านการสร้างความสามารถในการแข่งขัน	หมุดหมายที่ ๕ ไทยเป็นประตูการค้า การลงทุนและยุทธศาสตร์ทางโลจิสติกส์ที่สำคัญของภูมิภาค	๙. อุตสาหกรรม นวัตกรรม โครงสร้างพื้นฐาน	ประเด็นการพัฒนาที่ ๒ การส่งเสริมการท่องเที่ยวเชิงสร้างสรรค์เชื่อมโยงภูมิภาค	ยุทธศาสตร์ที่ ๒ การพัฒนาโครงสร้างพื้นฐาน	๑. ยุทธศาสตร์การพัฒนาด้านโครงสร้างพื้นฐาน	๑. ก่อสร้างและปรับปรุงบำรุงถนน สะพาน ทางเท้า ท่อระบายน้ำได้มาตรฐาน ๒. ขยายเขตไฟฟ้าและไฟฟ้าสาธารณะ ๓. บริการสาธารณะที่ประชาชนพึงได้รับอย่างถ้วนหน้า ๔. พัฒนาแหล่งน้ำเพื่อการเกษตรและอุปโภค-บริโภคให้เพียงพอ	๑.แผนงานอุตสาหกรรม ๒.แผนงานการเกษตร ๓.งานบริหารทั่วไป ๔. แผนงานเคหะและชุมชน	กองช่าง

ส่วนที่ ๓ การนำแผนพัฒนาท้องถิ่นไปสู่การปฏิบัติ

๓.๑ ยุทธศาสตร์การพัฒนาท้องถิ่นและยุทธศาสตร์ระดับมหภาคเพื่อนำไปสู่การปฏิบัติ

ที่	ยุทธศาสตร์ชาติ ๒๐ ปี	แผนพัฒนาเศรษฐกิจและสังคมแห่งชาติ ฉบับที่ ๑๓	SDGs	ยุทธศาสตร์จังหวัด	ยุทธศาสตร์การพัฒนาขององค์กรปกครองส่วนท้องถิ่นในเขตจังหวัด	ยุทธศาสตร์ (อปท.)	กลยุทธ์	แผนงาน	หน่วยงานที่รับผิดชอบ
๒	๒.ยุทธศาสตร์ชาติด้านการสร้างความสามารถในการแข่งขัน	หมุดหมายที่ ๕ ไทยเป็นประตูการค้าการลงทุนและยุทธศาสตร์ทางโลจิสติกส์ที่สำคัญของภูมิภาค	๘. การจ้างงานที่มีคุณค่าและการเติบโตทางเศรษฐกิจ	ประเด็นการพัฒนาที่ ๑ การยกระดับเศรษฐกิจฐานรากและการพัฒนาอุตสาหกรรมมูลค่าสูง	ยุทธศาสตร์ที่ ๕ การพัฒนาการเกษตรยั่งยืน	๒. ยุทธศาสตร์การพัฒนาด้านเศรษฐกิจ	๑. ส่งเสริมการเกษตรตามหลักปรัชญาเศรษฐกิจพอเพียง ๒. เสริมสร้างและเพิ่มทักษะอาชีพของครัวเรือนและกลุ่มอาชีพ	๑.แผนงานสร้างความเข้มแข็งของชุมชน ๒.แผนงานการเกษตร	สำนักปลัด

ส่วนที่ ๓ การนำแผนพัฒนาท้องถิ่นไปสู่การปฏิบัติ

๓.๑ ยุทธศาสตร์การพัฒนาท้องถิ่นและยุทธศาสตร์ระดับมหภาคเพื่อนำไปสู่การปฏิบัติ

ที่	ยุทธศาสตร์ชาติ ๒๐ ปี	แผนพัฒนาเศรษฐกิจและสังคมแห่งชาติ ฉบับที่ ๑๓	SDGs	ยุทธศาสตร์จังหวัด	ยุทธศาสตร์การพัฒนาขององค์กรปกครองส่วนท้องถิ่นในเขตจังหวัด	ยุทธศาสตร์ (อปท.)	กลยุทธ์	แผนงาน	หน่วยงานที่รับผิดชอบ
๓	๓.ยุทธศาสตร์ชาติด้านการพัฒนาและเสริมสร้างศักยภาพทรัพยากรมนุษย์	หมุดหมายที่ ๘ ไทยมีพื้นที่และเมืองอัจฉริยะที่น่าอยู่ ปลอดภัย เติบโตได้อย่างยั่งยืน	๑๖. สังคมสงบสุข ยุติธรรม ไม่แบ่งแยก	ประเด็นการพัฒนาที่ ๓ การส่งเสริมนวัตกรรม เทคโนโลยี และดิจิทัล เพื่อการพัฒนาขอนแก่นเมืองอัจฉริยะ	ยุทธศาสตร์ที่ ๓ การพัฒนาการศึกษาและศักยภาพพลเมือง	๓. ยุทธศาสตร์การพัฒนาคุณภาพคนและสังคมที่มีคุณภาพ	๑. การพัฒนาด้านคุณธรรมจริยธรรมและวัฒนธรรมประเพณีท้องถิ่น ๒. การพัฒนาและส่งเสริมการศึกษาและปลูกฝังค่านิยม ๑๒ ประการ ๓. การพัฒนาส่งเสริมด้านสุขภาพและอนามัยและการกีฬาเพื่อการออกกำลังกาย ๔. ประชาชนที่ได้รับสวัสดิการความช่วยเหลือจากองค์กรปกครองส่วนท้องถิ่น	๑.แผนงานงบกลาง ๒.แผนงานรักษาความสงบภายใน ๓.แผนงานการศึกษา ๔.แผนงานสังคมสงเคราะห์ ๔.แผนงานศาสนาวัฒนธรรมและนันทนาการ	๑.สำนักปลัด ๒.กองการศึกษา

ส่วนที่ ๓ การนำแผนพัฒนาท้องถิ่นไปสู่การปฏิบัติ

๓.๑ ยุทธศาสตร์การพัฒนาท้องถิ่นและยุทธศาสตร์ระดับมหภาคเพื่อนำไปสู่การปฏิบัติ

ที่	ยุทธศาสตร์ชาติ ๒๐ ปี	แผนพัฒนาเศรษฐกิจและสังคมแห่งชาติ ฉบับที่ ๑๓	SDGs	ยุทธศาสตร์จังหวัด	ยุทธศาสตร์การพัฒนาขององค์กรปกครองส่วนท้องถิ่นในเขตจังหวัด	ยุทธศาสตร์ (อปท.)	กลยุทธ์	แผนงาน	หน่วยงานที่รับผิดชอบ
๔	๕.ยุทธศาสตร์ชาติด้านการสร้างการเติบโตบนคุณภาพชีวิตที่เป็นมิตรต่อสิ่งแวดล้อม	หมุดหมายที่ ๑๐ ไทยมีเศรษฐกิจหมุนเวียนและสังคมคาร์บอนต่ำ	๑๕. การใช้ประโยชน์จากระบบนิเวศทางบก	ประเด็นการพัฒนาที่ ๕ การบริหารจัดการทรัพยากรธรรมชาติและสิ่งแวดล้อมอย่างสมดุล	ยุทธศาสตร์ที่ ๔ การบริหารจัดการทรัพยากรธรรมชาติและสิ่งแวดล้อมเพื่อการพัฒนาอย่างยั่งยืน	๔. ยุทธศาสตร์การพัฒนาด้านสิ่งแวดล้อม	๑. อนุรักษ์ ฟื้นฟูและเพิ่มพื้นที่ป่าชุมชน ๒. การบริหารจัดการและรณรงค์กำจัดขยะมูลฝอย	๑.แผนงานสาธารณสุข ๒. แผนงานเคหะและชุมชน ๓.แผนงานเกษตร	สำนักปลัด

ส่วนที่ ๓ การนำแผนพัฒนาท้องถิ่นไปสู่การปฏิบัติ

๓.๑ ยุทธศาสตร์การพัฒนาท้องถิ่นและยุทธศาสตร์ระดับมหภาคเพื่อนำไปสู่การปฏิบัติ

ที่	ยุทธศาสตร์ชาติ ๒๐ ปี	แผนพัฒนาเศรษฐกิจและสังคมแห่งชาติ ฉบับที่ ๑๓	SDGs	ยุทธศาสตร์จังหวัด	ยุทธศาสตร์การพัฒนาขององค์กรปกครองส่วนท้องถิ่นในเขตจังหวัด	ยุทธศาสตร์ (อปท.)	กลยุทธ์	แผนงาน	หน่วยงานที่รับผิดชอบ
๕	๓.ยุทธศาสตร์ชาติด้านการพัฒนาและเสริมสร้างศักยภาพทรัพยากรมนุษย์	หมุดหมายที่ ๔ ไทยเป็นศูนย์กลางทางการแพทย์และสุขภาพมูลค่าสูง	๓.มีสุขภาพและความเป็นอยู่ที่ดี	ประเด็นการพัฒนาที่ ๔ การพัฒนาสังคมสุขภาวะให้น่าอยู่อย่างยั่งยืน	ยุทธศาสตร์ที่ ๖ การเสริมสร้างสุขภาวะ	๕. ยุทธศาสตร์การเสริมสร้างสุขภาวะ	๑. ส่งเสริมด้านสุขภาพให้มีคุณภาพ และเข้าถึงได้อย่างทั่วถึงเท่าเทียม ๒. ส่งเสริมการเข้าถึงการบริการทางสังคมให้มีคุณภาพ และเข้าถึงได้อย่างเท่าเทียม ๓. ส่งเสริมสุขภาพและแก้ไขปัญหาโรคติดต่อ ๔. ส่งเสริมสุขภาพเพื่อเสริมสร้างอนามัย ๕. การป้องกันโรคและระงับโรคติดต่อ	๑.แผนงานรักษาความสงบภายใน ๒.แผนงานสาธารณสุข ๓.แผนงานสังคมสงเคราะห์ ๔.แผนงานสร้างความเข้มแข็งของชุมชน	สำนักปลัด

ส่วนที่ ๓ การนำแผนพัฒนาท้องถิ่นไปสู่การปฏิบัติ

๓.๑ ยุทธศาสตร์การพัฒนาท้องถิ่นและยุทธศาสตร์ระดับมหภาคเพื่อนำไปสู่การปฏิบัติ

ที่	ยุทธศาสตร์ชาติ ๒๐ ปี	แผนพัฒนาเศรษฐกิจและสังคมแห่งชาติ ฉบับที่ ๑๓	SDGs	ยุทธศาสตร์จังหวัด	ยุทธศาสตร์การพัฒนาขององค์กรปกครองส่วนท้องถิ่นในเขตจังหวัด	ยุทธศาสตร์ (อปท.)	กลยุทธ์	แผนงาน	หน่วยงานที่รับผิดชอบ
๖	๖.ยุทธศาสตร์ด้านการปรับสมดุลและพัฒนาระบบการบริหารจัดการภาครัฐ	หมุดหมายที่ ๑๒ ไทยมีกำลังคนสมรรถนะสูงมุ่งเรียนรู้อย่างต่อเนื่องตอบโจทย์การพัฒนาแห่งอนาคต	๑๗. ความร่วมมือเพื่อการพัฒนาที่ยั่งยืน	ประเด็นการพัฒนาที่ ๓ การส่งเสริมนวัตกรรม เทคโนโลยี และดิจิทัล เพื่อการพัฒนาขอนแก่นเมืองอัจฉริยะ	ยุทธศาสตร์ที่ ๘ การพัฒนาการบริหารภาครัฐภายใต้หลักธรรมาภิบาล	๖. ยุทธศาสตร์การพัฒนาการบริหารภาครัฐ	๑. ส่งเสริมการมีส่วนร่วมของประชาชนและองค์กรทุกภาคส่วนในการพัฒนาทางการเมืองและสังคม พร้อมและรับการเปลี่ยนแปลง ๒. ส่งเสริมการเพิ่มศักยภาพของบุคลากรและองค์กรให้มีขีดความสามารถในการพัฒนา ๓.ส่งเสริมให้เกิดวัฒกรรมใหม่ในการปฏิบัติงานและการบริการประชาชน	๑.แผนงานบริหารทั่วไป ๒.แผนงานสร้างความเข้มแข็งของชุมชน ๓.แผนงานศาสนาวัฒนธรรมและนันทนาการ ๔.การรักษาความสงบภายใน	๑.สำนักปลัด ๒.กองการศึกษา ๓.กองคลัง
รวม	๕	๕	๖	๕	๖	๖	๒๐	๑๑	๔

๓.๒ บัญชีโครงการพัฒนาท้องถิ่น

แบบ ผ.๐๑

บัญชีสรุปโครงการพัฒนา
แผนพัฒนาท้องถิ่น (พ.ศ. ๒๕๖๖-๒๕๗๐) เพิ่มเติม ครั้งที่ ๒/๒๕๖๖
เทศบาลตำบลนาเพียง อำเภอชุมแพ จังหวัดขอนแก่น

ยุทธศาสตร์ กลยุทธ์ แผนงาน	ปี ๒๕๖๖		ปี ๒๕๖๗		ปี ๒๕๖๘		ปี ๒๕๖๙		ปี ๒๕๗๐		รวม ๕ ปี	
	จำนวนโครงการ	งบประมาณ(บาท)	จำนวนโครงการ	งบประมาณ(บาท)	จำนวนโครงการ	งบประมาณ(บาท)	จำนวนโครงการ	งบประมาณ(บาท)	จำนวนโครงการ	งบประมาณ(บาท)	จำนวนโครงการ	งบประมาณ(บาท)
๑. ยุทธศาสตร์การพัฒนาด้านโครงสร้างพื้นฐาน												
๑.๑ กลยุทธ์ ๑. ก่อสร้างและปรับปรุงบำรุงถนน สะพาน ทางเท้า ท่อระบายน้ำได้มาตรฐาน												
(๑)แผนงานอุตสาหกรรมและโยธา	–	–	๗	๑,๔๔๙,๐๐๐	๔๒	๕,๔๗๙,๘๔๐	–	–	–	–	๔๙	๖,๙๒๘,๘๔๐
๑.๒ กลยุทธ์ ๓. บริการสาธารณะที่ประชาชนพึงได้รับอย่างถ้วนหน้า												
(๑)แผนงานสาธารรสุข	–	–	๑	๓๐๐,๐๐๐	–	–	–	–	–	–	๑	๓๐๐,๐๐๐
(๒)แผนงานเกษตร	–	–	๑	๕๕๐,๐๐๐	–	–	–	–	–	–	๑	๕๕๐,๐๐๐
รวม	**๐**	**๐**	**๙**	**๒,๒๙๙,๐๐๐**	**๔๒**	**๕,๔๗๙,๘๔๐**	**๐**	**๐**	**๐**	**๐**	**๕๑**	**๗,๗๗๘,๘๔๐**
๒. ยุทธศาสตร์การพัฒนาด้านเศรษฐกิจ												
๑.๑ กลยุทธ์ ๑. ส่งเสริมการเกษตรตามหลักปรัชญาเศรษฐกิจพอเพียง												
(๑)แผนงานการเกษตร	–	–	๑	๑๒๐,๐๐๐	๑	๑๒๐,๐๐๐	๑	๑๒๐,๐๐๐	๑	๑๒๐,๐๐๐	๔	๔๘๐,๐๐๐

๓.๒ บัญชีโครงการพัฒนาท้องถิ่น

แบบ ผ.๐๑

บัญชีสรุปโครงการพัฒนา
แผนพัฒนาท้องถิ่น (พ.ศ. ๒๕๖๖-๒๕๗๐) เพิ่มเติม ครั้งที่ ๒/๒๕๖๖
เทศบาลตำบลนาเพียง อำเภอชุมแพ จังหวัดขอนแก่น

ยุทธศาสตร์ กลยุทธ์ แผนงาน	ปี ๒๕๖๖		ปี ๒๕๖๗		ปี ๒๕๖๘		ปี ๒๕๖๙		ปี ๒๕๗๐		รวม ๕ ปี	
	จำนวนโครงการ	งบประมาณ(บาท)	จำนวนโครงการ	งบประมาณ(บาท)	จำนวนโครงการ	งบประมาณ(บาท)	จำนวนโครงการ	งบประมาณ(บาท)	จำนวนโครงการ	งบประมาณ(บาท)	จำนวนโครงการ	งบประมาณ(บาท)
๑.๒กลยุทธ์๒. เสริมสร้างและเพิ่มทักษะอาชีพของครัวเรือนและกลุ่มอาชีพ												
(๑)แผนงานสร้างความเข้มแข็งของ	_	_	๑	๑๐๐,๐๐๐	๑	๑๐๐,๐๐๐	๑	๑๐๐,๐๐๐	๑	๑๐๐,๐๐๐	๔	๔๐๐,๐๐๐
รวม	๐	๐	๒	๒๒๐,๐๐๐	๒	๒๒๐,๐๐๐	๒	๒๒๐,๐๐๐	๒	๒๒๐,๐๐๐	๘	๘๘๐,๐๐๐
๓. ยุทธศาสตร์การพัฒนาคุณภาพคนและสังคมที่มีคุณภาพ												
๑.๑ กลยุทธ์ ๒.การพัฒนาและส่งเสริมการศึกษาและปลูกฝังค่านิยม ๑๒ ประการ												
(๑)แผนงานรักษาความสงบภายใน	_	_	๑	๑๐๐,๐๐๐	๑	๑๐๐,๐๐๐	๑	๑๐๐,๐๐๐	๑	๑๐๐,๐๐๐	๔	๔๐๐,๐๐๐
(๒)แผนงานการศึกษา	_	_			๓	๔๐,๐๐๐					๓	๔๐,๐๐๐
รวม	๐	๐	๑	๑๐๐,๐๐๐	๔	๑๔๐,๐๐๐	๑	๑๐๐,๐๐๐	๑	๑๐๐,๐๐๐	๗	๔๔๐,๐๐๐
๔.ยุทธศาสตร์การพัฒนาด้านสิ่งแวดล้อม												
_	_	_	_	_	_	_	_	_	_	_	_	_
รวม	๐	๐	๐	๐	๐	๐	๐	๐	๐	๐	๐	๐

๕. ยุทธศาสตร์การเสริมสร้างสุขภาวะ												
๕.๑ ส่งเสริมการเข้าถึงการบริการทางสังคมให้มีคุณภาพ และเข้าถึงได้อย่างเท่าเทียม												
(๑)แผนงานการศึกษา		–	–	–	๒	๒๘,๐๐๐	–	–	–	–	๒	๒๘,๐๐๐
รวม	๐	๐	๐	๐	๒	๒๘๐๐๐	๐	๐	๐	๐	๒	๒๘๐๐๐
๖.ยุทธศาสตร์การพัฒนาการบริหารภาครัฐ												
–	–	–	–	–	–	–	–	–	–	–	–	–
รวม	-	-	-	-	-	-	-	-	-	-	-	-
รวมทั้งหมด	๐	๐	๑๒	๒,๖๑๙,๐๐๐	๕๐	๕,๘๖๗,๘๔๐	๓	๓๒๐,๐๐๐	๓	๓๒๐,๐๐๐	๖๘	๙,๑๒๖,๘๔๐

แบบ ผ.๐๒

รายละเอียดโครงการพัฒนา

แผนพัฒนาท้องถิ่น (พ.ศ. ๒๕๖๖-๒๕๗๐) เพิ่มเติมครั้งที่ ๒/๒๕๖๖

เทศบาลตำบลนาเพียง อำเภอชุมแพ จังหวัดขอนแก่น

ก. ยุทธศาสตร์ชาติ ๒๐ ปี ยุทธศาสตร์ที่.. .๒. ยุทธศาสตร์ด้านการสร้างความสามารถในการแข่งขัน

ข. แผนพัฒนาเศรษฐกิจและสังคมแห่งชาติ ฉบับที่ ๑๓ หมุดหมายที่..๑. ไทยเป็นประเทศชั้นนำด้านสินค้าเกษตรและเกษตรแปรรูปมูลค่าสูง

ค. Sustainable Development Goals: SDGs เป้าหมายที่.../เป้าประสงค์...๙. อุตสาหกรรม นวัตกรรม โครงสร้างพื้นฐาน

ง. ยุทธศาสตร์จังหวัดขอนแก่น ประเด็นการพัฒนาที่ ๒ การส่งเสริมการท่องเที่ยวเชิงสร้างสรรค์เชื่อมโยงภูมิภาค

จ. ยุทธศาสตร์การพัฒนาขององค์กรปกครองส่วนท้องถิ่นในเขตจังหวัดขอนแก่น ยุทธศาสตร์ที่ ๒ การพัฒนาโครงสร้างพื้นฐาน

๑. ยุทธศาสตร์...๑. ยุทธศาสตร์การพัฒนาด้านโครงสร้างพื้นฐาน

๑.๑ กลยุทธ์ ๑. ก่อสร้างและปรับปรุงบำรุงถนน สะพาน ทางเท้า ท่อระบายน้ำได้มาตรฐาน

(๑) แผนงานอุตสาหกรรมและโยธา

ที่	โครงการ	วัตถุประสงค์	เป้าหมาย (ผลผลิตของโครงการ)	งบประมาณ					ตัวชี้วัด (KPI)	ผลที่คาดว่าจะได้รับ	หน่วยงานรับผิดชอบหลัก
				๒๕๖๖ (บาท)	๒๕๖๗ (บาท)	๒๕๖๘ (บาท)	๒๕๖๙ (บาท)	๒๕๗๐ (บาท)			
๑	โครงการบุกเบิกถนนลงดินสู่แหล่งเกษตร ม.๑๔	เพื่อแก้ไขปัญหาการสัญจรไป มา ไม่สะดวก	ปริมาณงาน แบ่งออกเป็น ๒ ช่วง ช่วงที่ ๑ สายทางนานายประสาทเชื่อมถนนโสกหิน หมู่ที่ ๑๔ บ้านหนองโปร่งใส ขนาดกว้าง ๔ เมตร ยาว ๘๑๕ เมตร หนา ๐.๖๐ เมตร ปริมาตรดินถม ๑,๙๕๖ ลบ.ม พร้อมวางท่อ ค.ส.ล. ขนาด ๐.๔๐ x ๑.๐๐ เมตร จำนวน ๕ ท่อน และบ่อพัก ๑ บ่อ ขนาด ๐.๘๐ x ๐.๘๐ เมตร ช่วงที่ ๒ สายทางนานายประดิษฐ์เชื่อมถนนโสกหิน ขนาดกว้าง ๔ เมตร ยาว ๙๐๐ เมตร หนา ๐.๖๐ เมตร ปริมาตรดินถม ๒,๑๖๐ ลบ.ม.	-	๓๓๒,๒๐๐	-	-	-	ร้อยละ๕๐ ประชาชนที่ใช้ถนน	การสัญจรสะดวก	กองช่าง

แบบ ผ.๐๒

ที่	โครงการ	วัตถุประสงค์	เป้าหมาย (ผลผลิตของโครงการ)	งบประมาณ					ตัวชี้วัด (KPI)	ผลที่คาดว่าจะได้รับ	หน่วยงานรับผิดชอบหลัก
				๒๕๖๖ (บาท)	๒๕๖๗ (บาท)	๒๕๖๘ (บาท)	๒๕๖๙ (บาท)	๒๕๗๐ (บาท)			
๒	โครงการถนนลงหินคลุกสู่แหล่งเกษตร หมู่ที่ ๔ บ้านเหมือดแอ่	เพื่อแก้ไขปัญหาการสัญจรไป มา ไม่สะดวก	สายทางข้างวัดโกสุมเชื่อมบึงนาเพียง หมู่ ๔ ขนาดกว้าง ๔ เมตร ยาว ๑,๐๐๐ เมตร หนาเฉลี่ย ๐.๑๐ เมตร ปริมาตรหินคลุก ๔๐๐ ลบ.ม.	-	๑๙๒,๐๐๐	-	-	-	ร้อยละ๕๐ ประชาชนที่ใช้ถนน	การสัญจรสะดวก	กองช่าง
๓	โครงการ ถนนลงหินคลุกสู่แหล่งเกษตร หมู่ที่ ๕ บ้านโนนโพธิ์	เพื่อแก้ไขปัญหาการสัญจรไป มา ไม่สะดวก	สายทางที่บุกเบิกสู่แหล่งเกษตรใหม่ หมู่ ๕ ปริมาณงาน ขนาดกว้าง ๔ เมตร ยาว ๗๕๐ เมตร หนา ๐.๑๐ เมตร ปริมาตรหินคลุก ๓๐๐ ลบ.ม.	-	๑๔๔,๐๐๐	-	-	-	ร้อยละ๕๐ ประชาชนที่ใช้ถนน	การสัญจรสะดวก	กองช่าง
๔	โครงการก่อสร้างถนนคอนกรีตเสริมเหล็ก ม.๑	เพื่อแก้ไขปัญหาการสัญจรไป มา ไม่สะดวก	สายทางบ้านหัวหน้าเปี๊ยก หมู่ที่ ๑ เชื่อม หมู่ที่ ๓ ปริมาณงาน กว้าง ๔ เมตร ยาว ๑๐๐ เมตร หนา ๐.๑๕ เมตร พร้อมไหล่ทางลูกรังข้างละ ๐.๕๐ เมตร มีพื้นที่ไม่น้อยกว่า ๔๐๐ ตารางเมตร	-	๒๗๗,๐๐๐	-	-	-	ร้อยละ๕๐ ประชาชนที่ใช้ถนน	การสัญจรสะดวก	กองช่าง

แบบ ผ.๐๒

ที่	โครงการ	วัตถุประสงค์	เป้าหมาย (ผลผลิตของโครงการ)	งบประมาณ					ตัวชี้วัด (KPI)	ผลที่คาดว่าจะได้รับ	หน่วยงานรับผิดชอบหลัก
				๒๕๖๖ (บาท)	๒๕๖๗ (บาท)	๒๕๖๘ (บาท)	๒๕๖๙ (บาท)	๒๕๗๐ (บาท)			
๕	โครงการก่อสร้างถนนคอนกรีตเสริมเหล็กภายในหมู่บ้าน หมู่ที่ ๗ บ้านหนองผือ	เพื่อแก้ไขปัญหาการสัญจรไป มา ไม่สะดวก	สายทางบ้านนายสุริยนต์ ลืนภูเขียว เชื่อมสระหนองผือเดิม หมู่ที่ ๗ บ้านหนองผือ ปริมาณงาน ขนาดกว้าง ๔ เมตร ยาว ๑๑๐ เมตร หนา ๐.๑๕ เมตร พร้อมไหล่ทางลูกรังข้างละ ๐.๕๐ เมตร มีพื้นที่ไม่น้อยกว่า ๔๔๐ ตารางเมตร	-	๒๗๗,๐๐๐	-	-	-	ร้อยละ๕๐ ประชาชนที่ใช้ถนน	การสัญจรสะดวก	กองช่าง
๖	โครงการบุกเบิกถนนลงดิน หมู่ที่ ๑๑ บ้านหนองแก	เพื่อแก้ไขปัญหาการสัญจรไป มา ไม่สะดวก	สายทางบ้านนายสุริยนต์ ลืนภูเ	-	๕๕,๐๐๐	-	-	-	ร้อยละ๕๐ ประชาชนที่ใช้ถนน	การสัญจรสะดวก	กองช่าง
๗	โครงการก่อสร้างท่อเหลี่ยม ค.ส.ล. หมู่ที่ ๕ บ้านโนนโพธิ์	เพื่อระบายน้ำได้สะดวก	สายทางโนนเปือยขนาดกว้าง ๑.๒๐x๑.๒๐ เมตร จำนวน ๓ ช่องทาง คันถนนกว้าง ๔ เมตร	-	๑๒๔,๐๐๐	-	-	-	ร้อยละ๕๐ ประชาชนที่ใช้ถนน	การสัญจรสะดวก	กองช่าง
๘	โครงการปรับปรุงผิวทางคอนกรีตเสริมเหล็กเป็นแอสฟัลท์ติกคอนกรีต ม. ๑๔	เพื่อแก้ไขปัญหาการสัญจรไป มา ไม่สะดวก	สายทาง หมู่ ๑๔ เชื่อม หมู่ ๖ (บ้านน้าตี๋) กว้าง ๔ เมตร ยาว ๐.๕๐๐ กิโลเมตร หนา ๐.๐๔ เมตร มีพื้นที่ไม่น้อยกว่า ๒,๐๐๐ ตารางเมตร	-	-	๗๐๒,๕๐๐	-	-	ร้อยละ๕๐ ประชาชนที่ใช้ถนน	การสัญจรสะดวก	กองช่าง

แบบ ผ.๐๒

ที่	โครงการ	วัตถุประสงค์	เป้าหมาย (ผลผลิตของโครงการ)	งบประมาณ					ตัวชี้วัด (KPI)	ผลที่คาดว่าจะได้รับ	หน่วยงานรับผิดชอบหลัก
				๒๕๖๖ (บาท)	๒๕๖๗ (บาท)	๒๕๖๘ (บาท)	๒๕๖๙ (บาท)	๒๕๗๐ (บาท)			
๙	โครงการปรับปรุงผิวทางคอนกรีตเสริมเหล็กเป็นแอสฟัลท์ติกคอนกรีต สายกลางบ้าน หมู่ ๑๐	เพื่อแก้ไขปัญหาการสัญจรไป มา ไม่สะดวก	ขนาดกว้าง ๔ เมตร ยาว ๐.๓๑๔ กิโลเมตร หนา ๐.๐๔ เมตร มีพื้นที่ไม่น้อยกว่า ๑,๒๕๖ ตารางเมตร	-	-	๔๔๑,๑๐๐	-	-	ร้อยละ๕๐ ประชาชนที่ใช้ถนน	การสัญจรสะดวก	กองช่าง
๑๐	โครงการปรับปรุงผิวทางคอนกรีตเสริมเหล็กเป็นแอสฟัลท์ติกคอนกรีต สายกลางบ้านอาจสามารถ หมู่ ๘	เพื่อให้ประชาชนสัญจรไป มา ได้ สะดวก	ขนาดกว้าง ๔ เมตร ยาว ๐.๒๓๕ กิโลเมตร หนา ๐.๐๔ เมตร มีพื้นที่ไม่น้อยกว่า ๙๔๐ ตารางเมตร	-	-	๓๒๙,๙๐๐	-	-	ร้อยละ๕๐ ประชาชนที่ใช้ถนน	การสัญจรสะดวก	กองช่าง
๑๑	โครงการปรับปรุงผิวทางคอนกรีตเสริมเหล็กเป็นแอสฟัลท์ติกคอนกรีต ม.๔และ ม.๑๓	เพื่อให้ประชาชนสัญจรไป มา ได้ สะดวก	สายแนวเขตระหว่างหมู่ ๔ และหมู่ ๑๓ บ้านเหมือดแอ่ (สายทางกลางบ้าน) กว้าง ๔ เมตร ยาว ๐.๓๗๙ กิโลเมตร หนา ๐.๐๔ เมตร มีพื้นที่ไม่น้อยกว่า ๑,๕๑๖ ตารางเมตร	-	-	๕๓๒,๓๐๐	-	-	ร้อยละ๕๐ ประชาชนที่ใช้ถนน	การสัญจรสะดวก	กองช่าง
๑๒	โครงการปรับปรุงผิวทางคอนกรีตเสริมเหล็กเป็นแอสฟัลท์ติกคอนกรีต สายทางแยกเข้าบ้านโนนโพธิ์ ม. ๕	เพื่อให้ประชาชนสัญจรไป มา ได้ สะดวก	กว้าง ๕ เมตร ยาว ๐.๙๐๐ กิโลเมตร หนา ๐.๐๔ เมตร มีพื้นที่ไม่น้อยกว่า ๔,๕๐๐ ตารางเมตร	-	-	๑,๕๔๙,๗๐๐	-	-	ร้อยละ๕๐ ประชาชนที่ใช้ถนน	การสัญจรสะดวก	กองช่าง

แบบ ผ.๐๒

ที่	โครงการ	วัตถุประสงค์	เป้าหมาย (ผลผลิตของโครงการ)	งบประมาณ					ตัวชี้วัด (KPI)	ผลที่คาดว่าจะได้รับ	หน่วยงานรับผิดชอบหลัก
				๒๕๖๖ (บาท)	๒๕๖๗ (บาท)	๒๕๖๘ (บาท)	๒๕๖๙ (บาท)	๒๕๗๐ (บาท)			
๑๓	โครงการปรับปรุงผิวทางคอนกรีตเสริมเหล็กเป็นแอสฟัลท์ติกคอนกรีต ม. ๑๔	เพื่อให้ประชาชนสัญจรไป มา ได้ สะดวก	สายรอบบ้าน ม.๑๔ เชื่อม หมู่ ๖ กว้าง ๔ เมตร ยาว ๐.๖๖๔ กิโลเมตร หนา ๐.๐๔ เมตร มีพื้นที่ไม่น้อยกว่า ๒,๖๕๖ ตารางเมตร	-	-	๙๓๒,๙๐๐	-	-	ร้อยละ๕๐ ประชาชนที่ใช้ถนน	การสัญจรสะดวก	กองช่าง
๑๔	โครงการปรับปรุงผิวทางคอนกรีตเสริมเหล็กเป็นแอสฟัลท์ติกคอนกรีต ม. ๖	เพื่อให้ประชาชนสัญจรไป มา ได้ สะดวก	สาย หมู่ ๖ เชื่อม หมู่ ๑๔ (ทางไปเทศบาล) กว้าง ๔ เมตร ยาว ๐.๕๐๐ กิโลเมตร หนา ๐.๐๔ เมตร มีพื้นที่ไม่น้อยกว่า ๒,๐๐๐ ตารางเมตร	-	-	๗๐๒,๕๐๐	-	-	ร้อยละ๕๐ ประชาชนที่ใช้ถนน	การสัญจรสะดวก	กองช่าง
๑๕	โครงการปรับปรุงผิวทางคอนกรีตเสริมเหล็กเป็นแอสฟัลท์ติกคอนกรีต ม.๗	เพื่อให้ประชาชนสัญจรไป มา ได้ สะดวก	สายหน้าวัดโคกหย่อนบ้านหนองผือ-อนุสาวรีย์พ่อขุนจำเริญ หมู่ ๗ ขนาดกว้าง ๔ เมตร ยาว ๐.๗๐๐ กิโลเมตร หนา ๐.๐๔ เมตร มีพื้นที่ไม่น้อยกว่า ๒,๘๐๐ ตาราง	-	-	๙๘๓,๕๐๐	-	-	ร้อยละ๕๐ ประชาชนที่ใช้ถนน	การสัญจรสะดวก	กองช่าง

แบบ ผ.๐๒

ที่	โครงการ	วัตถุประสงค์	เป้าหมาย (ผลผลิตของโครงการ)	งบประมาณ					ตัวชี้วัด (KPI)	ผลที่คาดว่าจะได้รับ	หน่วยงานรับผิดชอบหลัก
				๒๕๖๖ (บาท)	๒๕๖๗ (บาท)	๒๕๖๘ (บาท)	๒๕๖๙ (บาท)	๒๕๗๐ (บาท)			
๑๖	โครงการปรับปรุงผิวทางคอนกรีตเสริมเหล็กเป็นแอสฟัลท์ติกคอนกรีต ม. ๙	เพื่อให้ประชาชนสัญจรไป มา ได้ สะดวก	สายหมู่ ๙ เชื่อม หมู่ ๘ บ้านอาจสามารถ (แยกบ้านนายจำนงค์ ถึง ถนนลาดยาง ๒๐๗๑) กว้าง ๔ เมตร ยาว ๐.๔๔๔ กิโลเมตร หนา ๐.๐๔ เมตร มีพื้นที่ไม่น้อยกว่า ๑,๗๗๖ ตารางเมตร	-	-	๖๒๓,๕๐๐	-	-	ร้อยละ๕๐ ประชาชนที่ใช้ถนน	การสัญจรสะดวก	กองช่าง
๑๗	โครงการปรับปรุงผิวทางคอนกรีตเสริมเหล็กเป็นแอสฟัลท์ติกคอนกรีต ม. ๙	เพื่อให้ประชาชนสัญจรไป มา ได้ สะดวก	สายหมู่ ๙ เชื่อม หมู่ ๘ บ้านอาจสามารถ (แยกศูนย์เด็กเล็กเก่าถึงบ้านผู้ใหญ่น้อย) กว้าง ๔ เมตร ยาว ๐.๕๔๖ กิโลเมตร หนา ๐.๐๔ เมตร มีพื้นที่ไม่น้อยกว่า ๒,๑๘๔ ตารางเมตร	-	-	๗๖๖,๙๐๐	-	-	ร้อยละ๕๐ ประชาชนที่ใช้ถนน	การสัญจรสะดวก	กองช่าง
๑๘	โครงการปรับปรุงผิวทางคอนกรีตเสริมเหล็กเป็นแอสฟัลท์ติกคอนกรีต ม. ๓	เพื่อให้ประชาชนสัญจรไป มา ได้ สะดวก	สายภายในหมู่บ้าน หมู่ ๓ กว้าง ๔ เมตร ยาว ๑.๐๐๐ กิโลเมตร หนา ๐.๐๔ เมตร มีพื้นที่ไม่น้อยกว่า ๔,๐๐๐ ตารางเมตร	-	-	๑,๔๐๕,๐๐๐	-	-	ร้อยละ๕๐ ประชาชนที่ใช้ถนน	การสัญจรสะดวก	กองช่าง

แบบ ผ.๐๒

ที่	โครงการ	วัตถุประสงค์	เป้าหมาย (ผลผลิตของโครงการ)	งบประมาณ					ตัวชี้วัด (KPI)	ผลที่คาดว่าจะได้รับ	หน่วยงานรับผิดชอบหลัก
				๒๕๖๖ (บาท)	๒๕๖๗ (บาท)	๒๕๖๘ (บาท)	๒๕๖๙ (บาท)	๒๕๗๐ (บาท)			
๑๙	โครงการปรับปรุงผิวทางคอนกรีตเสริมเหล็กเป็นแอสฟัลท์ติกคอนกรีต ม. ๒	เพื่อให้ประชาชนสัญจรไป มา ได้ สะดวก	สายภายในหมู่บ้าน หมู่ ๒ กว้าง ๔ เมตร ยาว ๑.๑๒๐ กิโลเมตร หนา ๐.๐๔ เมตร มีพื้นที่ไม่น้อยกว่า ๔,๔๘๐ ตารางเมตร	-	-	๑,๕๗๓,๖๐๐	-	-	ร้อยละ๕๐ ประชาชนที่ใช้ถนน	การสัญจรสะดวก	กองช่าง
๒๐	โครงการติดตั้งไฟฟ้าส่องสว่างระบบพลังงานแสงอาทิตย์ ๗๓ ต้น หมู่ ๑-หมู่ ๑๕	เพื่อสองสว่างถนนเวลากลางคืนและมีความปลอดภัยในการสัญจร	ติดตั้งไฟฟ้าส่องสว่าง ระบบพลังงานแสงอาทิตย์ ๗๓ ต้น หมู่ ๑-หมู่ ๑๕ ปริมาณงาน จำนวน ๗๓ ต้น ตำบลนาเพียง อำเภอชุมแพ จังหวัดขอนแก่น	-	-	๔,๖๗๒,๐๐๐	-	-	ร้อยละ๕๐ ประชาชนที่ใช้ถนน	ถนนสว่างเวลากลางคืนและปลอดภัยในการสัญจร	กองช่าง
๒๑	โครงการก่อสร้างถนนคอนกรีตเสริมเหล็ก ม. ๑	เพื่อให้ประชาชนสัญจรไป มา ได้ สะดวก	สายรอบบึงนาเพียง กว้าง ๕ เมตร ยาว ๑,๐๐๐ เมตร หนา ๐.๑๕ เมตร มีพื้นที่ไม่น้อยกว่า ๕,๐๐๐ ตารางเมตร พร้อมไหล่ทางลูกรังข้างละ ๐.๕๐ เมตร	-	-	๓,๒๓๘,๒๐๐	-	-	ร้อยละ๕๐ ประชาชนที่ใช้ถนน	การสัญจรสะดวก	กองช่าง

แบบ ผ.๐๒

ที่	โครงการ	วัตถุประสงค์	เป้าหมาย (ผลผลิตของโครงการ)	งบประมาณ					ตัวชี้วัด (KPI)	ผลที่คาดว่าจะได้รับ	หน่วยงานรับผิดชอบหลัก
				๒๕๖๖ (บาท)	๒๕๖๗ (บาท)	๒๕๖๘ (บาท)	๒๕๖๙ (บาท)	๒๕๗๐ (บาท)			
๒๒	โครงการก่อสร้างถนนคอนกรีตเสริมเหล็ก ม. ๔	เพื่อให้ประชาชนสัญจรไป มา ได้ สะดวก	สายต่อจากถนนเทศบาลเชื่อมห้วยกกโก กว้าง ๔ เมตร ยาว ๑,๐๐๐ เมตร หนา ๐.๑๕ เมตร มีพื้นที่ไม่น้อยกว่า ๔,๐๐๐ ตารางเมตร พร้อมไหล่ทางลูกรังข้างละ ๐.๕๐ เมตร	-	-	๒,๕๙๑,๕๐๐	-	-	ร้อยละ๕๐ ประชาชนที่ใช้ถนน	การสัญจรสะดวก	กองช่าง
๒๓	โครงการก่อสร้างถนนคอนกรีตเสริมเหล็ก ม. ๖	เพื่อให้ประชาชนสัญจรไป มา ได้ สะดวก	สายหนองแต้เชื่อมบ้านหนองไฮ กว้าง ๔ เมตร ยาว ๑,๐๐๐ เมตร หนา ๐.๑๕ เมตร มีพื้นที่ไม่น้อยกว่า ๔,๐๐๐ ตารางเมตร พร้อมไหล่ทางลูกรังข้างละ ๐.๕๐ เมตร	-	-	๒,๕๙๑,๕๐๐	-	-	ร้อยละ๕๐ ประชาชนที่ใช้ถนน	การสัญจรสะดวก	กองช่าง
๒๔	โครงการก่อสร้างถนนคอนกรีตเสริมเหล็ก ม. ๗	เพื่อให้ประชาชนสัญจรไป มา ได้ สะดวก	สายป่าช้า หมู่ที่ ๗ กว้าง ๔ เมตร ยาว ๑,๐๐๐ เมตร หนา ๐.๑๕ เมตร มีพื้นที่ไม่น้อยกว่า ๔,๐๐๐ ตารางเมตร พร้อมไหล่ทางลูกรังข้างละ ๐.๕๐ เมตร	-	-	๒,๕๙๑,๕๐๐	-	-	ร้อยละ๕๐ ประชาชนที่ใช้ถนน	การสัญจรสะดวก	กองช่าง

แบบ ผ.๐๒

ที่	โครงการ	วัตถุประสงค์	เป้าหมาย (ผลผลิตของโครงการ)	งบประมาณ					ตัวชี้วัด (KPI)	ผลที่คาดว่าจะได้รับ	หน่วยงานรับผิดชอบหลัก
				๒๕๖๖ (บาท)	๒๕๖๗ (บาท)	๒๕๖๘ (บาท)	๒๕๖๙ (บาท)	๒๕๗๐ (บาท)			
๒๕	โครงการก่อสร้างถนนคอนกรีตเสริมเหล็ก ม.๑๐	เพื่อให้ประชาชนสัญจรไป มา ได้ สะดวก	สายซอยบ้านนายพรชัย หานคำเชื่อมบ้านนายอรรถพร เจริญคุณ กว้าง ๔ เมตร ยาว ๑,๐๐๐ เมตร หนา ๐.๑๕ เมตร มีพื้นที่ไม่น้อยกว่า ๔,๐๐๐ ตารางเมตร พร้อมไหล่ทางลูกรังข้างละ ๐.๕๐ เมตร	-	-	๒,๕๙๑,๕๐๐	-	-	ร้อยละ๕๐ ประชาชนที่ใช้ถนน	การสัญจรสะดวก	กองช่าง
๒๖	โครงการก่อสร้างถนนคอนกรีตเสริมเหล็ก ม. ๑๑	เพื่อให้ประชาชนสัญจรไป มา ได้ สะดวก	สายต่อจากบ้านอาจารย์โจ้ หลังจตุรมิตร กว้าง ๔ เมตร ยาว ๑,๐๐๐ เมตร หนา ๐.๑๕ เมตร มีพื้นที่ไม่น้อยกว่า ๔,๐๐๐ ตารางเมตร พร้อมไหล่ทางลูกรังข้างละ ๐.๕๐ เมตร	-	-	๒,๕๙๑,๕๐๐	-	-	ร้อยละ๕๐ ประชาชนที่ใช้ถนน	การสัญจรสะดวก	กองช่าง

แบบ ผ.๐๒

ที่	โครงการ	วัตถุประสงค์	เป้าหมาย (ผลผลิตของโครงการ)	งบประมาณ					ตัวชี้วัด (KPI)	ผลที่คาดว่าจะได้รับ	หน่วยงานรับผิดชอบหลัก
				๒๕๖๖ (บาท)	๒๕๖๗ (บาท)	๒๕๖๘ (บาท)	๒๕๖๙ (บาท)	๒๕๗๐ (บาท)			
๒๗	โครงการก่อสร้างถนนคอนกรีตเสริมเหล็ก ม.๑๓	เพื่อให้ประชาชนสัญจรไป มา ได้ สะดวก	สายหนองแต้เชื่อม กว้าง ๔ เมตร ยาว ๑,๐๐๐ เมตร หนา ๐.๑๕ เมตร มีพื้นที่ไม่น้อยกว่า ๔,๐๐๐ ตารางเมตร พร้อมไหล่ทางลูกรังข้างละ ๐.๕๐ เมตร ตำบลนาเพียง อำเภอชุมแพ จังหวัดขอนแก่น	-	-	๒,๕๙๑,๕๐๐	-	-	ร้อยละ๕๐ ประชาชนที่ใช้ถนน	การสัญจรสะดวก	กองช่าง
๒๘	โครงการก่อสร้างถนนคอนกรีตเสริมเหล็ก ม. ๑๔	เพื่อให้ประชาชนสัญจรไป มา ได้ สะดวก	สายโสกหินเชื่อมบ้านผู้ใหญ่ดำ หมู่ ๑๔ กว้าง ๔ เมตร ยาว ๑,๐๐๐ เมตร หนา ๐.๑๕ เมตร มีพื้นที่ไม่น้อยกว่า ๔,๐๐๐ ตารางเมตร พร้อมไหล่ทางลูกรังข้างละ ๐.๕๐ เมตร	-	-	๒,๕๙๑,๕๐๐	-	-	ร้อยละ๕๐ ประชาชนที่ใช้ถนน	การสัญจรสะดวก	กองช่าง
๒๙	โครงการก่อสร้างถนนคอนกรีตเสริมเหล็ก ม. ๑๕	เพื่อให้ประชาชนสัญจรไป มา ได้ สะดวก	สายถนนแหล่งเกษตรหลังคลองส่งน้ำบ้านระเบียงดาวถึงคลองมิยาซาว่า กว้าง ๔ เมตร ยาว ๑,๐๐๐ เมตร หนา ๐.๑๕ เมตร มีพื้นที่ไม่น้อยกว่า ๔,๐๐๐ ตารางเมตร พร้อมไหล่ทางลูกรังข้างละ ๐.๕๐ เมตร	-	-	๒,๕๙๑,๕๐๐	-	-	ร้อยละ๕๐ ประชาชนที่ใช้ถนน	การสัญจรสะดวก	กองช่าง

แบบ ผ.๐๒

ที่	โครงการ	วัตถุประสงค์	เป้าหมาย (ผลผลิตของโครงการ)	งบประมาณ					ตัวชี้วัด (KPI)	ผลที่คาดว่าจะได้รับ	หน่วยงานรับผิดชอบหลัก
				๒๕๖๖ (บาท)	๒๕๖๗ (บาท)	๒๕๖๘ (บาท)	๒๕๖๙ (บาท)	๒๕๗๐ (บาท)			
๓๐	โครงการก่อสร้างถนนคอนกรีตเสริมเหล็ก ม. ๕	เพื่อให้ประชาชนสัญจรไป มา ได้ สะดวก	สายบ้านนายสมานเชื่อมลาดยาง กว้าง ๕ เมตร ยาว ๖๐๐ เมตร หนา ๐.๑๕ เมตร มีพื้นที่ไม่น้อยกว่า ๓,๐๐๐ ตารางเมตร พร้อมไหล่ทางลูกรังข้างละ ๐.๕๐ เมตร	-	-	๑,๙๔๕,๐๐๐	-	-	ร้อยละ๕๐ ประชาชนที่ใช้ถนน	การสัญจรสะดวก	กองช่าง
๓๑	โครงการก่อสร้างถนนคอนกรีตเสริมเหล็ก ม. ๘	เพื่อให้ประชาชนสัญจรไป มา ได้ สะดวก	สายบ้านนางสิมมะลา ชัยปลื้ม-บ้านนางคำพร กว้าง ๔ เมตร ยาว ๑,๐๐๐ เมตร หนา ๐.๑๕ เมตร มีพื้นที่ไม่น้อยกว่า ๔,๐๐๐ ตารางเมตร พร้อมไหล่ทางลูกรังข้างละ ๐.๕๐ เมตร	-	-	๑,๒๙๘,๓๐๐	-	-	ร้อยละ๕๐ ประชาชนที่ใช้ถนน	การสัญจรสะดวก	กองช่าง
๓๒	โครงการก่อสร้างถนนคอนกรีตเสริมเหล็ก หมู่ ๙	เพื่อให้ประชาชนสัญจรไป มา ได้ สะดวก	สายบ้านสารวัตรเสริมเชื่อมศาลาอเนกประสงค์ กว้าง ๕ เมตร ยาว ๑๐๐ เมตร หนา ๐.๑๕ เมตร มีพื้นที่ไม่น้อยกว่า ๕๐๐ ตารางเมตร พร้อมไหล่ทางลูกรังข้างละ ๐.๕๐ เมตร	-	-	๓๒๘,๕๐๐	-	-	ร้อยละ๕๐ ประชาชนที่ใช้ถนน	การสัญจรสะดวก	กองช่าง

แบบ ผ.๐๒

ที่	โครงการ	วัตถุประสงค์	เป้าหมาย (ผลผลิตของโครงการ)	งบประมาณ					ตัวชี้วัด (KPI)	ผลที่คาดว่าจะได้รับ	หน่วยงานรับผิดชอบหลัก
				๒๕๖๖ (บาท)	๒๕๖๗ (บาท)	๒๕๖๘ (บาท)	๒๕๖๙ (บาท)	๒๕๗๐ (บาท)			
๓๓	โครงการก่อสร้างถนนคอนกรีตเสริมเหล็ก ม.๑๒	เพื่อให้ประชาชนสัญจรไป มา ได้ สะดวก	สายต่อจากนานางพิมพ์พา เชื่อมนานายบุญทัน กว้าง ๔ เมตร ยาว ๓๐๐ เมตร หนา ๐.๑๕ เมตร มีพื้นที่ไม่น้อยกว่า ๑,๒๐๐ ตารางเมตร พร้อมไหล่ทางลูกรังข้างละ ๐.๕๐ เมตร	-	-	๗๘๑,๐๐๐	-	-	ร้อยละ๕๐ ประชาชนที่ใช้ถนน	การสัญจรสะดวก	กองช่าง
๓๔	โครงการก่อสร้างวางท่อระบายน้ำเสียคอนกรีตเสริมเหล็ก พร้อมทำรางรูปตัววี ม. ๑	เพื่อให้ประชาชนสัญจรไป มา ได้ สะดวก	บ้านนาเพียง สายทางบ้านแม่บาง-สี่แยกกลางบ้าน ปริมาณงาน ท่อ ค.ส.ล. เส้นผ่าศูนย์กลาง ๐.๔๐x๑.๐๐ ม. ยาว ๒๐๐ ม. บ่อพัก ค.ส.ล.ขนาดภายในขนาด ๐.๖๐x๐.๖๐ ม. พร้อมฝาปิด ค.ส.ล. จำนวน ๒๑ บ่อ และเทคอนกรีตหลังท่อ หนา ๐.๑๕ ม. พร้อมรางรูปตัววี	-	-	๔๐๐,๐๐๐	-	-	ร้อยละ๕๐ ประชาชนในพื้นที่	การสัญจรสะดวก	กองช่าง

แบบ ผ.๐๒

ที่	โครงการ	วัตถุประสงค์	เป้าหมาย (ผลผลิตของโครงการ)	งบประมาณ					ตัวชี้วัด (KPI)	ผลที่คาดว่าจะได้รับ	หน่วยงานรับผิดชอบหลัก
				๒๕๖๖ (บาท)	๒๕๖๗ (บาท)	๒๕๖๘ (บาท)	๒๕๖๙ (บาท)	๒๕๗๐ (บาท)			
๓๕	โครงการก่อสร้างถนนคอนกรีตเสริมเหล็ก ม. ๒	เพื่อให้ประชาชนสัญจรไป มา ได้ สะดวก	บ้านโนนลาน สายทางบริเวณลานที่สาธารณะประโยชน์บ้านโนนลาน หมู่ที่ ๒ บ้านโนนลาน ปริมาณงาน ขนาดกว้าง ๔ เมตร ยาว ๖๐๐ เมตร หนา ๐.๑๕ เมตร พร้อมไหล่ทางลูกรังข้างละ ๐.๕๐ เมตร หรือมีพื้นที่ไม่น้อยกว่า ๒,๔๐๐ ตารางเมตร	-	-	๑,๕๐๐,๐๐๐	-	-	ร้อยละ๕๐ ประชาชนที่ใช้ถนน	การสัญจรสะดวก	กองช่าง
๓๖	โครงการวางท่อระบายน้ำเสียคอนกรีตเสริมเหล็ก พร้อมทำรางรูปตัววี ม.๓	เพื่อแก้ไขปัญหาน้ำท่วมขังหน้าบ้าน	สายทางข้าง รพ.สต.โนนสาวเอ้-ตลาด หมู่ ๑๕ ปริมาณงาน ท่อ ค.ส.ล. เส้นผ่าศูนย์กลาง ๐.๔๐x๑.๐๐ ม. ยาว ๓๐๐ ม. บ่อพัก ค.ส.ล. ขนาดภายใน ๐.๖๐ x ๐.๖๐ ม. พร้อมฝาปิด ค.ส.ล. จำนวน ๓๑ บ่อ และเทคอนกรีตหลังท่อ หนา ๐.๑๕ ม. พร้อมทำรางรูปตัววี	-	-	๖๐๐,๐๐๐	-	-	ร้อยละ๕๐ ประชาชนที่ใช้ถนน	ไม่มีน้ำท่วมขัง	กองช่าง

แบบ ผ.๐๒

ที่	โครงการ	วัตถุประสงค์	เป้าหมาย (ผลผลิตของโครงการ)	งบประมาณ					ตัวชี้วัด (KPI)	ผลที่คาดว่าจะได้รับ	หน่วยงานรับผิดชอบหลัก
				๒๕๖๖ (บาท)	๒๕๖๗ (บาท)	๒๕๖๘ (บาท)	๒๕๖๙ (บาท)	๒๕๗๐ (บาท)			
๓๗	โครงการก่อสร้างถนนคอนกรีตเสริมเหล็ก ม.๔	เพื่อให้ประชาชนสัญจรไป มา ได้ สะดวก	สายทางนานายสุพจน์ มังตา เชื่อม นานายสุรพล แนวโสภี ปริมาณงาน ขนาดกว้าง ๔ เมตร ยาว ๓๐๐ เมตร หนา ๐.๑๕ เมตร พร้อมไหล่ทางลูกรังข้างละ ๐.๕๐ เมตร หรือมีพื้นที่ไม่น้อยกว่า ๑,๒๐๐ ตารางเมตร	-	-	๗๕๗,๐๐๐	-	-	ร้อยละ๕๐ ประชาชนที่ใช้ถนน	การสัญจรสะดวก	กองช่าง
๓๘	โครงการปรับปรุงถนนลงหินคลุก ม.๕	เพื่อให้ประชาชนสัญจรไป มา ได้ สะดวก	สายทางสะพานห้วขี้มอด เชื่อม โนนเปือย หมู่ที่ ๕ บ้านโนนโพธิ์ ปริมาณงาน กว้าง ๔ เมตร ยาว ๑,๕๐๐ เมตร หนาเฉลี่ย ๐.๑๐ เมตร ปริมาตรหินคลุก ๖๐๐ ม^{๓} พร้อมเกรดปรับเรียบ	-	-	๓๐๐,๐๐๐	-	-	ร้อยละ๕๐ ประชาชนที่ใช้ถนน	การสัญจรสะดวก	กองช่าง

แบบ ผ.๐๒

ที่	โครงการ	วัตุประสงค์	เป้าหมาย (ผลผลิตของโครงการ)	งบประมาณ					ตัวชี้วัด (KPI)	ผลที่คาดว่าจะได้รับ	หน่วยงานรับผิดชอบหลัก
				๒๕๖๖ (บาท)	๒๕๖๗ (บาท)	๒๕๖๘ (บาท)	๒๕๖๙ (บาท)	๒๕๗๐ (บาท)			
๓๙	โครงการก่อสร้างถนนคอนกรีตเสริมเหล็ก ม.๖	เพื่อให้ประชาชนสัญจรไป มา ได้ สะดวก	สายทางหนองจี่แย้เชื่อมบ้านเหมือดแอ่ หมู่ ๑๓ ปริมาณงานขนาดกว้าง ๔ เมตร ยาว ๓๐๐ เมตร หนา ๐.๑๕ เมตร พร้อมไหล่ทางลูกรังข้างละ ๐.๕๐ เมตร หรือมีพื้นที่ไม่น้อยกว่า ๑,๒๐๐ ตารางเมตร	-	-	๗๕๗,๐๐๐	-	-	ร้อยละ๕๐ ประชาชนที่ใช้ถนน	การสัญจรสะดวก	กองช่าง
๔๐	โครงการวางท่อระบายน้ำเสียคอนกรีตเสริมเหล็กพร้อมทำรางรูปตัววี ม.๗	เพื่อให้ประชาชนสัญจรไป มา ได้ สะดวก	สายทางจากร้านสาธิต-หนองโดก ปริมาณงาน ท่อ ค.ส.ล. เส้นผ่าศูนย์กลาง ๐.๔๐x๑.๐๐ ม. ยาว ๕๐๐ ม. บ่อพัก ค.ส.ล. ขนาดภายใน ๐.๖๐ x ๐.๖๐ ม. พร้อมฝาปิด ค.ส.ล. จำนวน ๕๑ บ่อ และเทคอนกรีตหลังท่อ หนา ๐.๑๕ ม. พร้อมทำรางรูปตัววี	-	-	๑,๐๐๐,๐๐๐	-	-	ร้อยละ๕๐ ประชาชนที่ใช้ถนน	ไม่มีน้ำท่วมขัง	กองช่าง

แบบ ผ.๐๒

ที่	โครงการ	วัตถุประสงค์	เป้าหมาย (ผลผลิตของโครงการ)	งบประมาณ					ตัวชี้วัด (KPI)	ผลที่คาดว่าจะได้รับ	หน่วยงานรับผิดชอบหลัก
				๒๕๖๖ (บาท)	๒๕๖๗ (บาท)	๒๕๖๘ (บาท)	๒๕๖๙ (บาท)	๒๕๗๐ (บาท)			
๔๑	โครงการวางท่อระบายน้ำเสียคอนกรีตเสริมเหล็กพร้อมทำรางรูปตัววี ม.๘	เพื่อแก้ไขปัญหาน้ำท่วมขังหน้าบ้าน	สายทางบ้านนางสาวอัมพลา ประทุม-บ้านนางสาว พัชรา ประจัญมอญ (สองฝั่ง) ปริมาณงาน ท่อ ค.ส.ล. เส้นผ่าศูนย์กลาง ๐.๔๐x๑.๐๐ ม. ยาว ๓๐๐ ม. บ่อพัก ค.ส.ล. ขนาดภายใน ๐.๖๐ x ๐.๖๐ ม. พร้อมฝาปิด ค.ส.ล. จำนวน ๒๓ บ่อ และเทคอนกรีตหลังท่อ หนา ๐.๑๕ ม. พร้อมทำรางรูปตัววี	-	-	๖๐๐,๐๐๐	-	-	ร้อยละ๕๐ ประชาชนที่ใช้ถนน	ไม่มีน้ำท่วมขัง	กองช่าง

แบบ ผ.๐๒

ที่	โครงการ	วัตถุประสงค์	เป้าหมาย (ผลผลิตของโครงการ)	งบประมาณ					ตัวชี้วัด (KPI)	ผลที่คาดว่าจะได้รับ	หน่วยงานรับผิดชอบหลัก
				๒๕๖๖ (บาท)	๒๕๖๗ (บาท)	๒๕๖๘ (บาท)	๒๕๖๙ (บาท)	๒๕๗๐ (บาท)			
๔๒	โครงการวางท่อระบายน้ำเสียคอนกรีตเสริมเหล็กพร้อมบ่อพัก ม.๙	เพื่อแก้ไขปัญหาน้ำท่วมขังหน้าบ้าน	ช่วงที่ ๑สายทางหน้าบ้านนายวิมานทอง งวงชัยภูมิ กำนันตำบลนาเพียง ทิศตะวันออก-ท่อหน้าบ้านนายผดุง ด้านทิศตะวันตกถึงเขตรั่วโรงเรียน ปริมาณงาน ท่อ ค.ส.ล. เส้นผ่าศูนย์กลาง ๐.๖๐x๑.๐๐ ม. ยาว ๒๐๐ ม. บ่อพัก ค.ส.ล. ขนาดภายใน ๐.๘๐ x ๐.๘๐ ม. พร้อมฝาปิด ค.ส.ล. จำนวน ๒๑ บ่อ และถดินหลังท่อ	-	-	๕๐๐,๐๐๐	-	-	ร้อยละ๕๐ ประชาชนที่ใช้ถนน	ไม่มีน้ำท่วมขัง	กองช่าง

แบบ ผ.๐๒

ที่	โครงการ	วัตถุประสงค์	เป้าหมาย (ผลผลิตของโครงการ)	งบประมาณ					ตัวชี้วัด (KPI)	ผลที่คาดว่าจะได้รับ	หน่วยงานรับผิดชอบหลัก
				๒๕๖๖ (บาท)	๒๕๖๗ (บาท)	๒๕๖๘ (บาท)	๒๕๖๙ (บาท)	๒๕๗๐ (บาท)			
๔๓	โครงการวางท่อระบายน้ำเสียคอนกรีตเสริมเหล็ก พร้อมทำรางรูปตัววี ม.๙	เพื่อแก้ไขปัญหาน้ำท่วมขังหน้าบ้าน	ช่วงที่ ๒ สายทางคุ้มวังเพิ่มจากหน้าบ้านนางทองร้อย ช่างลาย-บ้านนายหนูกรร จันทร์แสง (สองฝั่ง) ปริมาณงาน ท่อ ค.ส.ล. เส้นผ่าศูนย์กลาง ๐.๔๐x๑.๐๐ ม. ยาว ๒๐๐ ม. บ่อพัก ค.ส.ล. ขนาดภายใน ๐.๖๐ x ๐.๖๐ ม. พร้อมฝาปิด ค.ส.ล. จำนวน ๒๒ บ่อ และเทคอนกรีตหลังท่อ หนา ๐.๑๕ ม. พร้อมทำรางรูปตัววี	-	-	๔๐๐,๐๐๐	-	-	ร้อยละ๕๐ ประชาชนที่ใช้ถนน	ไม่มีน้ำท่วมขัง	กองช่าง
๔๔	โครงการวางท่อระบายน้ำเสียคอนกรีตเสริมเหล็ก พร้อมทำรางรูปตัววี ม. ๑๐	เพื่อแก้ไขปัญหาน้ำท่วมขังหน้าบ้าน	สายทางบ้านนายเล็ก ทองมา-บ้านนางมาลีนา สอนจ้อย ปริมาณงาน ท่อ ค.ส.ล. เส้นผ่าศูนย์กลาง ๐.๔๐x๑.๐๐ ม. ยาว ๒๐๐ ม. บ่อพัก ค.ส.ล. ขนาดภายใน ๐.๖๐ x ๐.๖๐ ม. พร้อมฝาปิด ค.ส.ล. จำนวน ๒๑ บ่อ และเทคอนกรีตหลังท่อ หนา ๐.๑๕ ม. พร้อมทำรางรูปตัววี	-	-	๔๐๐,๐๐๐	-	-	ร้อยละ๕๐ ประชาชนที่ใช้ถนน	ไม่มีน้ำท่วมขัง	กองช่าง

แบบ ผ.๐๒

ที่	โครงการ	วัตถุประสงค์	เป้าหมาย (ผลผลิตของโครงการ)	งบประมาณ					ตัวชี้วัด (KPI)	ผลที่คาดว่าจะได้รับ	หน่วยงานรับผิดชอบหลัก
				๒๕๖๖ (บาท)	๒๕๖๗ (บาท)	๒๕๖๘ (บาท)	๒๕๖๙ (บาท)	๒๕๗๐ (บาท)			
๔๕	โครงการวางท่อระบายน้ำเสียคอนกรีตเสริมเหล็ก พร้อมทำรางรูปตัววี ม.๑๑	เพื่อแก้ไขปัญหาน้ำท่วมขังหน้าบ้าน	สายทางหน้าบ้านพงศักดิ์ ปริมาณงาน ท่อ ค.ส.ล. เส้นผ่าศูนย์กลาง ๐.๔๐x๑.๐๐ ม. ยาว ๒๐๐ ม. บ่อพัก ค.ส.ล. ขนาดภายใน ๐.๖๐ x ๐.๖๐ ม. พร้อมฝาปิด ค.ส.ล. จำนวน ๒๑ บ่อ และเทคอนกรีตหลังท่อ หนา ๐.๑๕ ม. พร้อมทำรางรูปตัววี	-	-	๔๐๐,๐๐๐	-	-	ร้อยละ๕๐ ประชาชนที่ใช้ถนน	ไม่มีน้ำท่วมขัง	กองช่าง
๔๖	โครงการวางท่อระบายน้ำเสียคอนกรีตเสริมเหล็ก พร้อมทำรางรูปตัววี ม.๑๒	เพื่อแก้ไขปัญหาน้ำท่วมขังหน้าบ้าน	สายทางบ้านนายสนิท มาสูงเนิน-ข้างบ้านนายไหล เหล็กสูงเนิน ปริมาณงาน ท่อ ค.ส.ล. เส้นผ่าศูนย์กลาง ๐.๔๐x๑.๐๐ ม. ยาว ๑๕๐ ม. บ่อพัก ค.ส.ล. ขนาดภายใน ๐.๖๐ x ๐.๖๐ ม. พร้อมฝาปิด ค.ส.ล. จำนวน ๑๖ บ่อ และเทคอนกรีตหลังท่อ หนา ๐.๑๕ ม. พร้อมทำรางรูปตัววี	-	-	๓๕๐,๐๐๐	-	-	ร้อยละ๕๐ ประชาชนที่ใช้ถนน	ไม่มีน้ำท่วมขัง	กองช่าง

แบบ ผ.๐๒

ที่	โครงการ	วัตถุประสงค์	เป้าหมาย (ผลผลิตของโครงการ)	งบประมาณ					ตัวชี้วัด (KPI)	ผลที่คาดว่าจะได้รับ	หน่วยงานรับผิดชอบหลัก
				๒๕๖๖ (บาท)	๒๕๖๗ (บาท)	๒๕๖๘ (บาท)	๒๕๖๙ (บาท)	๒๕๗๐ (บาท)			
๔๗	โครงการก่อสร้างถนนคอนกรีตเสริมเหล็ก ม.๑๓	เพื่อให้ประชาชนสัญจรไป มา ได้ สะดวก	สายทางตะวันออกหมู่บ้านเชื่อมนานางสุดใจ หมู่ ๖ บ้านหนองไฮ ปริมาณงาน ขนาดกว้าง ๔ เมตร ยาว ๓๐๐ เมตร หนา ๐.๑๕ เมตร พร้อมไหล่ทางลูกรังข้างละ ๐.๕๐ เมตร หรือมีพื้นที่ไม่น้อยกว่า ๑,๒๐๐ ตารางเมตร	-	-	๗๕๗,๐๐๐	-	-	ร้อยละ๕๐ ประชาชนที่ใช้ถนน	การสัญจรสะดวก	กองช่าง
๔๘	โครงการขุดลอกสระหนองโปร่งใส ม.๑๔	เพื่อไม่ขาดแคลนน้ำในการอุปโภค-บริโภค	ปริมาณงาน ขนาดกว้าง ๑๕๐ เมตร ยาว ๒๒๐ เมตร ลึกเฉลี่ย ๓.๐๐ เมตร ปริมาตรดินขุด ๙๙,๐๐๐ ลบ.ม.	-	-	๑,๗๘๒,๐๐๐	-	-	ร้อยละ๕๐ ประชาชนในพื้นที่	ประชาชนมีน้ำเพียงพอในอุปโภค-บริโภค	กองช่าง
๔๙	โครงการก่อสร้างถนนคอนกรีตเสริมเหล็ก ๑๕	เพื่อให้ประชาชนสัญจรไป มา ได้ สะดวก	สายทางบ้าน สท.สมศักดิ์ คลังคำภา ปริมาณงาน ขนาดกว้าง ๔ เมตร ยาว ๓๐๐ เมตร หนา ๐.๑๕ เมตร พร้อมไหล่ทางลูกรังข้างละ ๐.๕๐ เมตร หรือมีพื้นที่ไม่น้อยกว่า ๑,๒๐๐ ตารางเมตร	-	-	๗๕๗,๐๐๐	-	-	ร้อยละ๕๐ ประชาชนที่ใช้ถนน	การสัญจรสะดวก	กองช่าง
รวม				-	๑,๔๐๑,๒๐๐	๕๔,๗๙๘,๔๐๐	-	-			

แบบ ผ.๐๒

รายละเอียดโครงการพัฒนา

แผนพัฒนาท้องถิ่น (พ.ศ. ๒๕๖๖-๒๕๗๐) เพิ่มเติมครั้งที่ ๒/๒๕๖๖

เทศบาลตำบลนาเพียง อำเภอชุมแพ จังหวัดขอนแก่น

ก. ยุทธศาสตร์ชาติ ๒๐ ปี ยุทธศาสตร์ที่.. .๒.ยุทธศาสตร์ด้านการสร้างความสามารถในการแข่งขัน

ข. แผนพัฒนาเศรษฐกิจและสังคมแห่งชาติ ฉบับที่ ๑๓ หมุดหมายที่..๑ ไทยเป็นประเทศชั้นนำด้านสินค้าเกษตรและเกษตรแปรรูปมูลค่าสูง

ค. Sustainable Development Goals: SDGs เป้าหมายที่.../เป้าประสงค์...๙. อุตสาหกรรม นวัตกรรม โครงสร้างพื้นฐาน

ง. ยุทธศาสตร์จังหวัดขอนแก่น ประเด็นการพัฒนาที่ ๒ การส่งเสริมการท่องเที่ยวเชิงสร้างสรรค์เชื่อมโยงภูมิภาค

จ. ยุทธศาสตร์การพัฒนาขององค์กรปกครองส่วนท้องถิ่นในเขตจังหวัดขอนแก่น ยุทธศาสตร์ที่ ๒ การพัฒนาโครงสร้างพื้นฐาน

๑. ยุทธศาสตร์...๑. ยุทธศาสตร์การพัฒนาด้านโครงสร้างพื้นฐาน

๑.๑ กลยุทธ์ ๓.บริการสาธารณะที่ประชาชนพึงได้รับอย่างถ้วนหน้า

(๑) แผนสาธารณสุข

ที่	โครงการ	วัตถุประสงค์	เป้าหมาย (ผลผลิตของโครงการ)	งบประมาณ					ตัวชี้วัด (KPI)	ผลที่คาดว่าจะได้รับ	หน่วยงานรับผิดชอบหลัก
				๒๕๖๖ (บาท)	๒๕๖๗ (บาท)	๒๕๖๘ (บาท)	๒๕๖๙ (บาท)	๒๕๗๐ (บาท)			
๑	โครงการปรับปรุงอาคารศูนย์EMS	เพื่อปรับปรุงศูนย์ EMS ให้ดีขึ้น	ตามแบบแปลนที่กำหนด	-	๓๐๐,๐๐๐	-	-	-	ร้อยละ ๕๐ ผู้ใช้บริการ	ศูนย์EMSมีสภาพที่ดีขึ้น	สำนักปลัดเทศบาล
รวม				-	๓๐๐,๐๐๐	-	-	-			

แบบ ผ.๐๒

รายละเอียดโครงการพัฒนา

แผนพัฒนาท้องถิ่น (พ.ศ. ๒๕๖๖-๒๕๗๐) เพิ่มเติมครั้งที่ ๒/๒๕๖๖

เทศบาลตำบลนาเพียง อำเภอชุมแพ จังหวัดขอนแก่น

ก. ยุทธศาสตร์ชาติ ๒๐ ปี ยุทธศาสตร์ที่.....๒.ยุทธศาสตร์ชาติด้านการสร้างความสามารถในการแข่งขัน

ข. แผนพัฒนาเศรษฐกิจและสังคมแห่งชาติ ฉบับที่ ๑๓ หมุดหมายที่ ๕ ไทยเป็นประตูการค้าการลงทุนและยุทธศาสตร์ทางโลจิสติกส์ที่สำคัญของภูมิภาค

ค. Sustainable Development Goals: SDGs เป้าหมายที่.../เป้าประสงค์...๘. การจ้างงานที่มีคุณค่าและการเติบโตทางเศรษฐกิจ

ง. ยุทธศาสตร์จังหวัด...ขอนแก่น..ยุทธศาสตร์ที่.....ประเด็นการพัฒนาที่ ๓ การส่งเสริมนวัตกรรม เทคโนโลยี และดิจิทัล เพื่อการพัฒนาขอนแก่นเมืองอัจฉริยะ

จ. ยุทธศาสตร์การพัฒนาขององค์กรปกครองส่วนท้องถิ่นในเขตจังหวัด..ขอนแก่น..ยุทธศาสตร์ที่ ๓ การพัฒนาการศึกษาและศักยภาพพลเมือง

๑. ยุทธศาสตร์...๒. ยุทธศาสตร์การพัฒนาด้านเศรษฐกิจ

๑.๑ กลยุทธ์..๑. ส่งเสริมการเกษตรตามหลักปรัชญาเศรษฐกิจพอเพียง

(๑) แผนงานเกษตร

ที่	โครงการ	วัตถุประสงค์	เป้าหมาย (ผลผลิตของโครงการ)	งบประมาณ					ตัวชี้วัด (KPI)	ผลที่คาดว่าจะได้รับ	หน่วยงานรับผิดชอบหลัก
				๒๕๖๖ (บาท)	๒๕๖๗ (บาท)	๒๕๖๘ (บาท)	๒๕๖๙ (บาท)	๒๕๗๐ (บาท)			
๑	โครงการน้อมนำหลักปรัชญาของเศรษฐกิจพอเพียงไปสู่การปฏิบัติจนเป็นวิถีชุมชนท้องถิ่น	เพื่อการน้อมนำหลักปรัชญาของเศรษฐกิจพอเพียงไปสู่การปฏิบัติจนเป็นวิถีชุมชนท้องถิ่น	เจ้าหน้าที่,ตัวแทนประชาชนตำบลนาเพียงที่เข้าร่วมโครงการ ๗๐ คน	-	๑๒๐,๐๐๐	๑๒๐,๐๐๐	๑๒๐,๐๐๐	๑๒๐,๐๐๐	ร้อยละ๕๐ ของผู้เข้าร่วมโครงการ	มีการน้อมนำหลักปรัชญาของเศรษฐกิจพอเพียงไปสู่การปฏิบัติจนเป็นวิถีชุมชนท้องถิ่น	สำนักปลัดเทศบาล
รวม				-	๑๒๐,๐๐๐	๑๒๐,๐๐๐	๑๒๐,๐๐๐	๑๒๐,๐๐๐			

แบบ ผ.๐๒

รายละเอียดโครงการพัฒนา

แผนพัฒนาท้องถิ่น (พ.ศ. ๒๕๖๖-๒๕๗๐) เพิ่มเติมครั้งที่ ๒/๒๕๖๖

เทศบาลตำบลนาเพียง อำเภอชุมแพ จังหวัดขอนแก่น

ก. ยุทธศาสตร์ชาติ ๒๐ ปี ยุทธศาสตร์ที่.. .๒.ยุทธศาสตร์ด้านการสร้างความสามารถในการแข่งขัน

ข. แผนพัฒนาเศรษฐกิจและสังคมแห่งชาติ ฉบับที่ ๑๓ หมุดหมายที่..๑ ไทยเป็นประเทศชั้นนำด้านสินค้าเกษตรและเกษตรแปรรูปมูลค่าสูง

ค. Sustainable Development Goals: SDGs เป้าหมายที่.../เป้าประสงค์...๙. อุตสาหกรรม นวัตกรรม โครงสร้างพื้นฐาน

ง. ยุทธศาสตร์จังหวัดขอนแก่น ประเด็นการพัฒนาที่ ๒ การส่งเสริมการท่องเที่ยวเชิงสร้างสรรค์เชื่อมโยงภูมิภาค

จ. ยุทธศาสตร์การพัฒนาขององค์กรปกครองส่วนท้องถิ่นในเขตจังหวัดขอนแก่น ยุทธศาสตร์ที่ ๒ การพัฒนาโครงสร้างพื้นฐาน

๑. ยุทธศาสตร์...๑. ยุทธศาสตร์การพัฒนาด้านโครงสร้างพื้นฐาน

๑.๑ กลยุทธ์ ๓.บริการสาธารณะที่ประชาชนพึงได้รับอย่างถ้วนหน้า

(๑) แผนเกษตร

ที่	โครงการ	วัตถุประสงค์	เป้าหมาย (ผลผลิตของโครงการ)	งบประมาณ					ตัวชี้วัด (KPI)	ผลที่คาดว่าจะได้รับ	หน่วยงานรับผิดชอบหลัก
				๒๕๖๖ (บาท)	๒๕๖๗ (บาท)	๒๕๖๘ (บาท)	๒๕๖๙ (บาท)	๒๕๗๐ (บาท)			
๑	โครงการปรับปรุงอาคารเป็นศูนย์ข้อมูล อพ.สธ.	เพื่อปรับปรุงศูนย์ข้อมูล อพ.สธ.ให้ดีขึ้น	ตามแบบแปลนที่กำหนด	-	๕๕๐,๐๐๐	-	-	-	ร้อยละ ๕๐ ผู้ใช้บริการ	อาคารเป็นศูนย์ข้อมูล อพ.สธ.มีสภาพที่ดีขึ้น	สำนักปลัดเทศบาล
รวม				-	๕๕๐,๐๐๐	-	-	-			

แบบ ผ.๐๒

รายละเอียดโครงการพัฒนา

แผนพัฒนาท้องถิ่น (พ.ศ. ๒๕๖๖-๒๕๗๐) เพิ่มเติมครั้งที่ ๒/๒๕๖๖

เทศบาลตำบลนาเพียง อำเภอชุมแพ จังหวัดขอนแก่น

ก. ยุทธศาสตร์ชาติ ๒๐ ปี ยุทธศาสตร์ที่.....๒.ยุทธศาสตร์ชาติด้านการสร้างความสามารถในการแข่งขัน

ข. แผนพัฒนาเศรษฐกิจและสังคมแห่งชาติ ฉบับที่ ๑๓ หมุดหมายที่... ๕ ไทยเป็นประตูการค้าการลงทุนและยุทธศาสตร์ทางโลจิสติกส์ที่สำคัญของภูมิภาค

ค. Sustainable Development Goals: SDGs เป้าหมายที่.../เป้าประสงค์...๘. การจ้างงานที่มีคุณค่าและการเติบโตทางเศรษฐกิจ

ง. ยุทธศาสตร์จังหวัด...ขอนแก่น..ยุทธศาสตร์ที่.....ประเด็นการพัฒนาที่ ๓ การส่งเสริมนวัตกรรม เทคโนโลยี และดิจิทัล เพื่อการพัฒนาขอนแก่นเมืองอัจฉริยะ

จ. ยุทธศาสตร์การพัฒนาขององค์กรปกครองส่วนท้องถิ่นในเขตจังหวัด..ขอนแก่น..ยุทธศาสตร์ที่ ๕ การพัฒนาการเกษตรยั่งยืน

๑. ยุทธศาสตร์...๒. ยุทธศาสตร์การพัฒนาด้านเศรษฐกิจ

๑.๑ กลยุทธ์..๒. เสริมสร้างและเพิ่มทักษะอาชีพของครัวเรือนและกลุ่มอาชีพ

(๑) แผนงานสร้างความเข้มแข็งของชุมชน

ที่	โครงการ	วัตถุประสงค์	เป้าหมาย (ผลผลิตของโครงการ)	งบประมาณ					ตัวชี้วัด (KPI)	ผลที่คาดว่าจะได้รับ	หน่วยงานรับผิดชอบหลัก
				๒๕๖๖ (บาท)	๒๕๖๗ (บาท)	๒๕๖๘ (บาท)	๒๕๖๙ (บาท)	๒๕๗๐ (บาท)			
๑	อุดหนุนกลุ่มสวัสดิการชุมชน	เพื่ออุดหนุนกลุ่มสวัสดิการชุมชน	กลุ่มสวัสดิการชุมชนตำบลนาเพียง	-	๑๐๐,๐๐๐	๑๐๐,๐๐๐	๑๐๐,๐๐๐	๑๐๐,๐๐๐	ร้อยละ๕๐ ของ ผู้เข้าร่วมโครงการ	มีการน้อมนำหลักปรัชญาของเศรษฐกิจพอเพียงไปสู่การปฏิบัติจนเป็นวิถีชุมชนท้องถิ่น	กองการศึกษา
รวม				-	๑๐๐,๐๐๐	๑๐๐,๐๐๐	๑๐๐,๐๐๐	๑๐๐,๐๐๐			

แบบ ผ.๐๒/๑

รายละเอียดโครงการพัฒนา

แผนพัฒนาท้องถิ่น (พ.ศ. ๒๕๖๖-๒๕๗๐) เพิ่มเติมครั้งที่ ๒/๒๕๖๖

เทศบาลตำบลนาเพียง อำเภอชุมแพ จังหวัดขอนแก่น

ก. ยุทธศาสตร์ชาติ ๒๐ ปี ยุทธศาสตร์ที่....๓.ยุทธศาสตร์ชาติด้านการพัฒนาและเสริมสร้างศักยภาพทรัพยากรมนุษย์

ข. แผนพัฒนาเศรษฐกิจและสังคมแห่งชาติ ฉบับที่ ๑๓ หมุดหมายที่.....หมุดหมายที่ ๘ ไทยมีพื้นที่และเมืองอัจฉริยะที่น่าอยู่ ปลอดภัย เติบโตได้อย่างยั่งยืน

ค. Sustainable Development Goals: SDGs เป้าหมายที่.../เป้าประสงค์..๑๖. สังคมสงบสุข ยุติธรรม ไม่แบ่งแยก

ง. ยุทธศาสตร์จังหวัด...ขอนแก่น..ยุทธศาสตร์ที่.....ประเด็นการพัฒนาที่ ๓ การส่งเสริมนวัตกรรม เทคโนโลยี และดิจิทัล เพื่อการพัฒนาขอนแก่นเมืองอัจฉริยะ

จ. ยุทธศาสตร์การพัฒนาขององค์กรปกครองส่วนท้องถิ่นในเขตจังหวัด..ขอนแก่น..ยุทธศาสตร์ที่ ๓ การพัฒนาการศึกษาและศักยภาพพลเมือง

๑. ยุทธศาสตร์...๓. ยุทธศาสตร์การพัฒนาคุณภาพคนและสังคมที่มีคุณภาพ

๑.๑ กลยุทธ์...๒. การพัฒนาและส่งเสริมการศึกษาและปลูกฝังค่านิยม ๑๒ ประการ

(๑) แผนงานรักษาความสงบภายใน

ที่	โครงการ	วัตถุประสงค์	เป้าหมาย (ผลผลิตของโครงการ)	งบประมาณ					ตัวชี้วัด (KPI)	ผลที่คาดว่าจะได้รับ	หน่วยงานรับผิดชอบหลัก
				๒๕๖๖ (บาท)	๒๕๖๗ (บาท)	๒๕๖๘ (บาท)	๒๕๖๙ (บาท)	๒๕๗๐ (บาท)			
๑	โครงการฝึกอบรมป้องกันและช่วยเหลือเด็กจมน้ำ	๑.เพื่อให้ความรู้เบื้องต้นในการป้องกันและช่วยเหลือเด็กจมน้ำ	เจ้าหน้าที่เทศบาลตำบลนาเพียง, อปพร., ผู้นำชุมชน	–	๑๐๐,๐๐๐	๑๐๐,๐๐๐	๑๐๐,๐๐๐	๑๐๐,๐๐๐	ร้อยละ๕๐ ของผู้เข้าร่วมโครงการ	๑ผู้เข้าอบรมมีความรู้เพิ่มขึ้น	สำนักปลัดเทศบาล
รวม				–	๑๐๐,๐๐๐	๑๐๐,๐๐๐	๑๐๐,๐๐๐	๑๐๐,๐๐๐			

แบบ ผ.๐๒

รายละเอียดโครงการพัฒนา

แผนพัฒนาท้องถิ่น (พ.ศ. ๒๕๖๖-๒๕๗๐) เพิ่มเติมครั้งที่ ๒/๒๕๖๖

เทศบาลตำบลนาเพียง อำเภอชุมแพ จังหวัดขอนแก่น

ก. ยุทธศาสตร์ชาติ ๒๐ ปี ยุทธศาสตร์ที่....๓.ยุทธศาสตร์ชาติด้านการพัฒนาและเสริมสร้างศักยภาพทรัพยากรมนุษย์

ข. แผนพัฒนาเศรษฐกิจและสังคมแห่งชาติ ฉบับที่ ๑๓ หมุดหมายที่ ๘ ไทยมีพื้นที่และเมืองอัจฉริยะที่น่าอยู่ปลอดภัยเติบโตได้อย่างยั่งยืน

ค. Sustainable Development Goals: SDGs เป้าหมายที่.../เป้าประสงค์...๑๗. ความร่วมมือเพื่อการพัฒนาที่ยั่งยืน

ง. ยุทธศาสตร์จังหวัด...ขอนแก่น..ยุทธศาสตร์ที่.....ประเด็นการพัฒนาที่ ๓ การส่งเสริมนวัตกรรม เทคโนโลยี และดิจิทัล เพื่อการพัฒนาขอนแก่นเมืองอัจฉริยะ

จ. ยุทธศาสตร์การพัฒนาขององค์กรปกครองส่วนท้องถิ่นในเขตจังหวัด..ขอนแก่น..ยุทธศาสตร์ที่ ๓ การพัฒนาการศึกษาและศักยภาพพลเมือง

๑. ยุทธศาสตร์...๓. ยุทธศาสตร์การพัฒนาคุณภาพคนและสังคมที่มีคุณภาพ

๑.๑ กลยุทธ์...๒. การพัฒนาและส่งเสริมการศึกษาและปลูกฝังค่านิยม ๑๒ ประการ

(๑) แผนงานการศึกษา

ที่	โครงการ	วัตถุประสงค์	เป้าหมาย (ผลผลิตของโครงการ)	งบประมาณ					ตัวชี้วัด (KPI)	ผลที่คาดว่าจะได้รับ	หน่วยงานรับผิดชอบหลัก
				๒๕๖๖ (บาท)	๒๕๖๗ (บาท)	๒๕๖๘ (บาท)	๒๕๖๙ (บาท)	๒๕๗๐ (บาท)			
๑	อุดหนุนโครงการยกระดับผลสัมฤทธิ์ทางการเรียน	เพื่อพัฒนาให้ผู้เรียนมีความรู้และทักษะผ่านเกณฑ์ตามที่หลักสูตรกำหนด	นักเรียนโรงเรียนบ้านอาจสามารถ	-	-	๑๕,๐๐๐	-	-	ร้อยละ๘๐ ของนักเรียน	ผู้เรียนมีความรู้และทักษะผ่านเกณฑ์ตามที่หลักสูตรกำหนด	กองการศึกษา

แบบ ผ.๐๒

ที่	โครงการ	วัตถุประสงค์	เป้าหมาย (ผลผลิตของโครงการ)	งบประมาณ					ตัวชี้วัด (KPI)	ผลที่คาดว่าจะได้รับ	หน่วยงานรับผิดชอบหลัก
				๒๕๖๖ (บาท)	๒๕๖๗ (บาท)	๒๕๖๘ (บาท)	๒๕๖๙ (บาท)	๒๕๗๐ (บาท)			
๒	โครงการพัฒนากิจกรรมลูกเสือ เนตรนารี	เพื่อให้นักเรียนมีใจรักและศรัทธาในกิจกรรมลุกเสือ เนตรนารี	นักเรียนโรงเรียนบ้านอาจสามารถ	-	-	๑๕,๐๐๐	-	-	ร้อยละ๘๐ ของนักเรียน	นักเรียนมีใจรักและศรัทธาในกิจกรรมลุกเสือ เนตรนารีมากขึ้น	กองการศึกษา
๓	โครงการลูกเสือจิตอาสาพระราชทาน หลักสูตรลุกเมือจิตอาสาพระราชทานระดับสถานศึกษา	เพื่อพัฒนาลูกเสือและบุคลากรทางการลูกเสือให้มีความรู้ ความเข้าใจในหลักการและวิธีการโครงการลูกเสือจิตอาสาพระราชทาน	นักเรียนโรงเรียนบ้านอาจสามารถ	-	-	๑๐,๐๐๐	-	-	ร้อยละ๘๐ ของนักเรียน	ลูกเสือและบุคลากรทางการลูกเสือให้มีความรู้ความเข้าใจ	กองการศึกษา
รวม				-	-	๔๐,๐๐๐	-	-			

แบบ ผ.๐๒

รายละเอียดโครงการพัฒนา

แผนพัฒนาท้องถิ่น (พ.ศ. ๒๕๖๖-๒๕๗๐) เพิ่มเติม ครั้งที่๒/๒๕๖๖

เทศบาลตำบลนาเพียง อำเภอชุมแพ จังหวัดขอนแก่น

ก. ยุทธศาสตร์ชาติ ๒๐ ปี ยุทธศาสตร์ที่...๓.ยุทธศาสตร์ชาติด้านการพัฒนาและเสริมสร้างศักยภาพทรัพยากรมนุษย์

ข. แผนพัฒนาเศรษฐกิจและสังคมแห่งชาติ ฉบับที่ ๑๓ หมุดหมายที่ ๔ ไทยเป็นศูนย์กลางทางการแพทย์และสุขภาพมูลค่าสูง

ค. Sustainable Development Goals: SDGs เป้าหมายที่.../เป้าประสงค์..๓.มีสุขภาพและความเป็นอยู่ที่ดี

ง. ยุทธศาสตร์จังหวัด...ขอนแก่น..ยุทธศาสตร์ที่.....ประเด็นการพัฒนาที่ ๔ การพัฒนาสังคมสุขภาวะให้น่าอยู่อย่างยั่งยืน

จ. ยุทธศาสตร์การพัฒนาขององค์กรปกครองส่วนท้องถิ่นในเขตจังหวัด..ขอนแก่น..ยุทธศาสตร์ที่ ๖ การเสริมสร้างสุขภาวะ

๑. ยุทธศาสตร์...๕. ยุทธศาสตร์การเสริมสร้างสุขภาวะ

๑.๑ กลยุทธ์...๒. ส่งเสริมการเข้าถึงการบริการทางสังคมให้มีคุณภาพ และเข้าถึงได้อย่างเท่าเทียม

(๑) แผนงานการศึกษา

ที่	โครงการ	วัตถุประสงค์	เป้าหมาย (ผลผลิตของโครงการ)	งบประมาณ					ตัวชี้วัด (KPI)	ผลที่คาดว่าจะได้รับ	หน่วยงานรับผิดชอบหลัก
				๒๕๖๖ (บาท)	๒๕๖๗ (บาท)	๒๕๖๘ (บาท)	๒๕๖๙ (บาท)	๒๕๗๐ (บาท)			
๑	อุดหนุนโครงการแข่งขันกีฬาเยวชนต้านยาเสพติด	เพื่อใช้กิจกรรมการเล่นกีฬาเป็นสื่อในการสร้างความสมัครสมานสามัคคี รู้แพ้ รู้ชนะรู้อภัยในกลุ่มเด็กและเยวชน	นักเรียนโรงเรียนบ้านอาจสามารถ	-	-	๑๘,๐๐๐	-	-	ร้อยละ๘๐ ของนักเรียน	สร้างความสมัครสมานสามัคคี รู้แพ้ รู้ชนะรู้อภัยในกลุ่มเด็กและเยวชน	กองการศึกษา
๒	อุดหนุนโครงการลูกเสือต้านยาเสพติด	เพื่อให้ผู้เข้ารับการฝึกอบรมมีความรู้ความเข้าใจเกี่วกับยาเสพติด	นักเรียนโรงเรียนบ้านอาจสามารถ	-	-	๑๐,๐๐๐	-	-	ร้อยละ๘๐ ของนักเรียน	ผู้เข้ารับการฝึกอบรมมีความรู้ความเข้าใจเกี่วกับยาเสพติดมากขึ้น	กองการศึกษา
รวม				-	-	๒๘,๐๐๐	-	-			

แบบ ผ.๐๒

รายละเอียดโครงการพัฒนา

แผนพัฒนาท้องถิ่น (พ.ศ. ๒๕๖๖-๒๕๗๐) เพิ่มเติม ครั้งที่ ๒/๒๕๖๖

เทศบาลตำบลนาเพียง อำเภอชุมแพ จังหวัดขอนแก่น

ก. ยุทธศาสตร์ชาติ ๒๐ ปี ยุทธศาสตร์ที่....๖.ยุทธศาสตร์ด้านการปรับสมดุลและพัฒนาระบบการบริหารจัดการภาครัฐ

ข. แผนพัฒนาเศรษฐกิจและสังคมแห่งชาติ ฉบับที่ ๑๓ หมุดหมายที่... ๑๒ ไทยมีกำลังคนสมรรถนะสูงมุ่งเรียนรู้อย่างต่อเนื่องตอบโจทย์การพัฒนาแห่งอนาคต

ค. Sustainable Development Goals: SDGs เป้าหมายที่.../เป้าประสงค์...๑๖. สังคมสงบสุข ยุติธรรม ไม่แบ่งแยก

ง. ยุทธศาสตร์จังหวัด...ขอนแก่น..ยุทธศาสตร์ที่.....ประเด็นการพัฒนาที่ ๓ การส่งเสริมนวัตกรรม เทคโนโลยี และดิจิทัล เพื่อการพัฒนาขอนแก่นเมืองอัจฉริยะ

จ. ยุทธศาสตร์การพัฒนาขององค์กรปกครองส่วนท้องถิ่นในเขตจังหวัด..ขอนแก่น. ยุทธศาสตร์ที่ ๘ การพัฒนาการบริหารภาครัฐภายใต้หลักธรรมาภิบาล

๑. ยุทธศาสตร์.. .๖.ยุทธศาสตร์การพัฒนาการบริหารภาครัฐ

๑.๑ กลยุทธ์...๓.ส่งเสริมให้เกิดวัฒกรรมใหม่ในการปฏิบัติงานและการบริการประชาชน

(๑) แผนงานรักษาความสงบภายใน

ที่	โครงการ	วัตุประสงค์	เป้าหมาย (ผลผลิตของโครงการ)	งบประมาณ					ตัวชี้วัด (KPI)	ผลที่คาดว่าจะได้รับ	หน่วยงานรับผิดชอบหลัก
				๒๕๖๖ (บาท)	๒๕๖๗ (บาท)	๒๕๖๘ (บาท)	๒๕๖๙ (บาท)	๒๕๗๐ (บาท)			
๑	โครงการบูรณาการแก้ไขปัญหาอาชญากรรมด้วยระบบกล้องโทรทัศน์วงจรปิด (CC TV System)	๑.เพื่อแก้ไขปัญหาอาชญากรรมด้วยระบบกล้องโทรทัศน์วงจรปิด (CC TV System)	จำนวน ๑๕ หมู่บ้าน	-	-	๓๐๐,๐๐๐	-	-	ร้อยละ๕๐ ของประชาชนในพื้นที่	๑.ประชาชนมีความปลอดภัยในชีวิตและทรัพย์สิน	สำนักปลัด
รวม				-	-	๓๐๐,๐๐๐	-	-			

แบบ ผ.๐๒/๑

รายละเอียดโครงการพัฒนา
ที่นำมาจากแผนพัฒนาท้องถิ่น (พ.ศ. ๒๕๖๖-๒๕๗๐) เพิ่มเติม ครั้งที่ ๒/๒๕๖๖
เทศบาลตำบลนาเพียง อำเภอชุมแพ จังหวัดขอนแก่น

ก. ยุทธศาสตร์ชาติ ๒๐ ปี ยุทธศาสตร์ที่.. .๒. ยุทธศาสตร์ด้านการสร้างความสามารถในการแข่งขัน

ข. แผนพัฒนาเศรษฐกิจและสังคมแห่งชาติ ฉบับที่ ๑๓ หมุดหมายที่..๑. ไทยเป็นประเทศชั้นนำด้านสินค้าเกษตรและเกษตรแปรรูปมูลค่าสูง

ค. Sustainable Development Goals: SDGs เป้าหมายที่.../เป้าประสงค์...๙. อุตสาหกรรม นวัตกรรม โครงสร้างพื้นฐาน

ง. ยุทธศาสตร์จังหวัดขอนแก่น ประเด็นการพัฒนาที่ ๒ การส่งเสริมการท่องเที่ยวเชิงสร้างสรรค์เชื่อมโยงภูมิภาค

จ. ยุทธศาสตร์การพัฒนาขององค์กรปกครองส่วนท้องถิ่นในเขตจังหวัดขอนแก่น ยุทธศาสตร์ที่ ๒ การพัฒนาโครงสร้างพื้นฐาน

๑. ยุทธศาสตร์...๑. ยุทธศาสตร์การพัฒนาด้านโครงสร้างพื้นฐาน

๑.๑ กลยุทธ์ ๑. ก่อสร้างและปรับปรุงบำรุงถนน สะพาน ทางเท้า ท่อระบายน้ำได้มาตรฐาน

(๑) แผนงานอุตสาหกรรมและโยธา

ที่	โครงการ	วัตถุประสงค์	เป้าหมาย (ผลผลิตของโครงการ)	งบประมาณ					ตัวชี้วัด (KPI)	ผลที่คาดว่าจะได้รับ	หน่วยงานรับผิดชอบหลัก
				๒๕๖๖ (บาท)	๒๕๖๗ (บาท)	๒๕๖๘ (บาท)	๒๕๖๙ (บาท)	๒๕๗๐ (บาท)			
๑	โครงการบุกเบิกถนนลงดินสู่แหล่งเกษตร ม.๑๔	เพื่อแก้ไขปัญหาการสัญจรไป มา ไม่สะดวก	ปริมาณงาน แบ่งออกเป็น ๒ ช่วง ช่วงที่ ๑ สายทางนานายประสาทเชื่อมถนนโสกหิน หมู่ที่ ๑๔ บ้านหนองโปร่งใส ขนาดกว้าง ๔ เมตร ยาว ๘๑๕ เมตร หนา ๐.๖๐ เมตร ปริมาตรดินถม ๑,๙๕๖ ลบ.ม พร้อมวางท่อ ค.ส.ล. ขนาด ๐.๔๐ x ๑.๐๐ เมตร จำนวน ๕ ท่อน และบ่อพัก ๑ บ่อ ขนาด ๐.๘๐ x ๐.๘๐ เมตร ช่วงที่ ๒ สายทางนานายประดิษฐ์เชื่อมถนนโสกหิน ขนาดกว้าง ๔ เมตร ยาว ๙๐๐ เมตร หนา ๐.๖๐ เมตร ปริมาตรดินถม ๒,๑๖๐ ลบ.ม	-	๓๓๒,๒๐๐	-	-	-	ร้อยละ๕๐ ประชาชนที่ใช้ถนน	การสัญจรสะดวก	กองช่าง

แบบ ผ.๐๒/๑

ที่	โครงการ	วัตถุประสงค์	เป้าหมาย (ผลผลิตของโครงการ)	งบประมาณ					ตัวชี้วัด (KPI)	ผลที่คาดว่าจะได้รับ	หน่วยงานรับผิดชอบหลัก
				๒๕๖๖ (บาท)	๒๕๖๗ (บาท)	๒๕๖๘ (บาท)	๒๕๖๙ (บาท)	๒๕๗๐ (บาท)			
๒	โครงการถนนลงหินคลุกสู่แหล่งเกษตร หมู่ที่ ๔ บ้านเหมือดแอ่	เพื่อแก้ไขปัญหาการสัญจรไป มา ไม่สะดวก	สายทางข้างวัดโกสุมเชื่อมบึงนาเพียง หมู่ ๔ ขนาดกว้าง ๔ เมตร ยาว ๑,๐๐๐ เมตร หนาเฉลี่ย ๐.๑๐ เมตร ปริมาตรหินคลุก ๔๐๐ ลบ.ม.	-	๑๙๒,๐๐๐	-	-	-	ร้อยละ๕๐ ประชาชนที่ใช้ถนน	การสัญจรสะดวก	กองช่าง
๓	โครงการ ถนนลงหินคลุกสู่แหล่งเกษตร หมู่ที่ ๕ บ้านโนนโพธิ์	เพื่อแก้ไขปัญหาการสัญจรไป มา ไม่สะดวก	สายทางที่บุกเบิกสู่แหล่งเกษตรใหม่ หมู่ ๕ ปริมาณงาน ขนาดกว้าง ๔ เมตร ยาว ๗๕๐ เมตร หนา ๐.๑๐ เมตร ปริมาตรหินคลุก ๓๐๐ ลบ.ม.	-	๑๔๔,๐๐๐	-	-	-	ร้อยละ๕๐ ประชาชนที่ใช้ถนน	การสัญจรสะดวก	กองช่าง
๔	โครงการก่อสร้างถนนคอนกรีตเสริมเหล็ก ม.๑	เพื่อแก้ไขปัญหาการสัญจรไป มา ไม่สะดวก	สายทางบ้านหัวหน้าเปี๊ยก หมู่ที่ ๑ เชื่อม หมู่ที่ ๓ ปริมาณงาน กว้าง ๔ เมตร ยาว ๑๐๐ เมตร หนา ๐.๑๕ เมตร พร้อมไหล่ทางลูกรังข้างละ ๐.๕๐ เมตร มีพื้นที่ไม่น้อยกว่า ๔๐๐ ตารางเมตร	-	๒๗๗,๐๐๐	-	-	-	ร้อยละ๕๐ ประชาชนที่ใช้ถนน	การสัญจรสะดวก	กองช่าง

แบบ ผ.๐๒/๑

ที่	โครงการ	วัตถุประสงค์	เป้าหมาย (ผลผลิตของโครงการ)	งบประมาณ					ตัวชี้วัด (KPI)	ผลที่คาดว่าจะได้รับ	หน่วยงานรับผิดชอบหลัก
				๒๕๖๖ (บาท)	๒๕๖๗ (บาท)	๒๕๖๘ (บาท)	๒๕๖๙ (บาท)	๒๕๗๐ (บาท)			
๕	โครงการก่อสร้างถนนคอนกรีตเสริมเหล็กภายในหมู่บ้าน หมู่ที่ ๗ บ้านหนองผือ	เพื่อแก้ไขปัญหาการสัญจรไป มา ไม่สะดวก	สายทางบ้านนายสุริยนต์ ลืนภูเขียว เชื่อมสระหนองผือเดิม หมู่ที่ ๗ บ้านหนองผือ ปริมาณงาน ขนาดกว้าง ๔ เมตร ยาว ๑๑๐ เมตร หนา ๐.๑๕ เมตร พร้อมไหล่ทางลูกรังข้างละ ๐.๕๐ เมตร มีพื้นที่ไม่น้อยกว่า ๔๔๐ ตารางเมตร	-	๒๗๗,๐๐๐	-	-	-	ร้อยละ๕๐ ประชาชนที่ใช้ถนน	การสัญจรสะดวก	กองช่าง
๖	โครงการบุกเบิกถนนลงดิน หมู่ที่ ๑๑ บ้านหนองแก	เพื่อแก้ไขปัญหาการสัญจรไป มา ไม่สะดวก	สายทางถนนลาดยาง ๒๐๗๑ เชื่อมบ้านหนองแก ม. ๑๑ ขนาดกว้าง ๔ เมตร ยาว ๒๕๐ เมตร หนาเฉลี่ย ๐.๖๐ เมตร ปริมาตรดินถม ๖๐๐ ลบ.ม	-	๕๕,๐๐๐	-	-	-	ร้อยละ๕๐ ประชาชนที่ใช้ถนน	การสัญจรสะดวก	กองช่าง
๗	โครงการก่อสร้างท่อเหลี่ยม ค.ส.ล. หมู่ที่ ๕ บ้านโนนโพธิ์	เพื่อระบายน้ำได้สะดวก	สายทางโนนเปือยขนาดกว้าง ๑.๒๐x๑.๒๐ เมตร จำนวน ๓ ช่องทาง คันถนนกว้าง ๔ เมตร	-	๑๒๔,๐๐๐	-	-	-	ร้อยละ๕๐ ประชาชนที่ใช้ถนน	การสัญจรสะดวก	กองช่าง
๘	โครงการปรับปรุงผิวทางคอนกรีตเสริมเหล็กเป็นแอสฟัลท์ติกคอนกรีต ม. ๑๔	เพื่อแก้ไขปัญหาการสัญจรไป มา ไม่สะดวก	สายทาง หมู่ ๑๔ เชื่อม หมู่ ๖ (บ้านน้าตี่) กว้าง ๔ เมตร ยาว ๐.๕๐๐ กิโลเมตร หนา ๐.๐๔ เมตร มีพื้นที่ไม่น้อยกว่า ๒,๐๐๐ ตารางเมตร	-	-	๗๐๒,๕๐๐	-	-	ร้อยละ๕๐ ประชาชนที่ใช้ถนน	การสัญจรสะดวก	กองช่าง

แบบ ผ.๐๒/๑

ที่	โครงการ	วัตถุประสงค์	เป้าหมาย (ผลผลิตของโครงการ)	งบประมาณ					ตัวชี้วัด (KPI)	ผลที่คาดว่าจะได้รับ	หน่วยงานรับผิดชอบหลัก
				๒๕๖๖ (บาท)	๒๕๖๗ (บาท)	๒๕๖๘ (บาท)	๒๕๖๙ (บาท)	๒๕๗๐ (บาท)			
๙	โครงการปรับปรุงผิวทางคอนกรีตเสริมเหล็กเป็นแอสฟัลท์ติกคอนกรีต สายกลางบ้าน หมู่ ๑๐	เพื่อแก้ไขปัญหาการสัญจรไป มา ไม่สะดวก	ขนาดกว้าง ๔ เมตร ยาว ๐.๓๑๔ กิโลเมตร หนา ๐.๐๔ เมตร มีพื้นที่ไม่น้อยกว่า ๑,๒๕๖ ตารางเมตร	-	-	๔๔๑,๑๐๐	-	-	ร้อยละ๕๐ ประชาชนที่ใช้ถนน	การสัญจรสะดวก	กองช่าง
๑๐	โครงการปรับปรุงผิวทางคอนกรีตเสริมเหล็กเป็นแอสฟัลท์ติกคอนกรีต สายกลางบ้านอาจสามารถ หมู่ ๘	เพื่อให้ประชาชนสัญจรไป มา ได้ สะดวก	ขนาดกว้าง ๔ เมตร ยาว ๐.๒๓๕ กิโลเมตร หนา ๐.๐๔ เมตร มีพื้นที่ไม่น้อยกว่า ๙๔๐ ตารางเมตร	-	-	๓๒๙,๙๐๐	-	-	ร้อยละ๕๐ ประชาชนที่ใช้ถนน	การสัญจรสะดวก	กองช่าง
๑๑	โครงการปรับปรุงผิวทางคอนกรีตเสริมเหล็กเป็นแอสฟัลท์ติกคอนกรีต ม.๔และ ม.๑๓	เพื่อให้ประชาชนสัญจรไป มา ได้ สะดวก	สายแนวเขตระหว่างหมู่ ๔ และหมู่ ๑๓ บ้านเหมือดแอ่ (สายทางกลางบ้าน) กว้าง ๔ เมตร ยาว ๐.๓๗๙ กิโลเมตร หนา ๐.๐๔ เมตร มีพื้นที่ไม่น้อยกว่า ๑,๕๑๖ ตารางเมตร	-	-	๕๓๒,๓๐๐	-	-	ร้อยละ๕๐ ประชาชนที่ใช้ถนน	การสัญจรสะดวก	กองช่าง
๑๒	โครงการปรับปรุงผิวทางคอนกรีตเสริมเหล็กเป็นแอสฟัลท์ติกคอนกรีต สายทางแยกเข้าบ้านโนนโพธิ์ ม. ๕	เพื่อให้ประชาชนสัญจรไป มา ได้ สะดวก	กว้าง ๕ เมตร ยาว ๐.๙๐๐ กิโลเมตร หนา ๐.๐๔ เมตร มีพื้นที่ไม่น้อยกว่า ๔,๕๐๐ ตารางเมตร	-	-	๑,๕๔๙,๗๐๐	-	-	ร้อยละ๕๐ ประชาชนที่ใช้ถนน	การสัญจรสะดวก	กองช่าง

แบบ ผ.๐๒/๑

ที่	โครงการ	วัตถุประสงค์	เป้าหมาย (ผลผลิตของโครงการ)	งบประมาณ					ตัวชี้วัด (KPI)	ผลที่คาดว่าจะได้รับ	หน่วยงานรับผิดชอบหลัก
				๒๕๖๖ (บาท)	๒๕๖๗ (บาท)	๒๕๖๘ (บาท)	๒๕๖๙ (บาท)	๒๕๗๐ (บาท)			
๑๓	โครงการปรับปรุงผิวทางคอนกรีตเสริมเหล็กเป็นแอสฟัลท์ติกคอนกรีต ม. ๑๔	เพื่อให้ประชาชนสัญจรไป มา ได้ สะดวก	สายรอบบ้าน ม.๑๔ เชื่อม หมู่ ๖ กว้าง ๔ เมตร ยาว ๐.๖๖๔ กิโลเมตร หนา ๐.๐๔ เมตร มีพื้นที่ไม่น้อยกว่า ๒,๖๕๖ ตารางเมตร	-	-	๙๓๒,๙๐๐	-	-	ร้อยละ๕๐ ประชาชนที่ใช้ถนน	การสัญจรสะดวก	กองช่าง
๑๔	โครงการปรับปรุงผิวทางคอนกรีตเสริมเหล็กเป็นแอสฟัลท์ติกคอนกรีต ม. ๖	เพื่อให้ประชาชนสัญจรไป มา ได้ สะดวก	สาย หมู่ ๖ เชื่อม หมู่ ๑๔ (ทางไปเทศบาล) กว้าง ๔ เมตร ยาว ๐.๕๐๐ กิโลเมตร หนา ๐.๐๔ เมตร มีพื้นที่ไม่น้อยกว่า ๒,๐๐๐ ตารางเมตร	-	-	๗๐๒,๕๐๐	-	-	ร้อยละ๕๐ ประชาชนที่ใช้ถนน	การสัญจรสะดวก	กองช่าง
๑๕	โครงการปรับปรุงผิวทางคอนกรีตเสริมเหล็กเป็นแอสฟัลท์ติกคอนกรีต ม.๗	เพื่อให้ประชาชนสัญจรไป มา ได้ สะดวก	สายหน้าวัดโคกหย่อนบ้านหนองผือ-อนุสาวรีย์พ่อขุนจำเริญ หมู่ ๗ ขนาดกว้าง ๔ เมตร ยาว ๐.๗๐๐ กิโลเมตร หนา ๐.๐๔ เมตร มีพื้นที่ไม่น้อยกว่า ๒,๘๐๐ ตาราง	-	-	๙๘๓,๕๐๐	-	-	ร้อยละ๕๐ ประชาชนที่ใช้ถนน	การสัญจรสะดวก	กองช่าง

ที่	โครงการ	วัตถุประสงค์	เป้าหมาย (ผลผลิตของโครงการ)	งบประมาณ					ตัวชี้วัด (KPI)	ผลที่คาดว่าจะได้รับ	หน่วยงานรับผิดชอบหลัก
				๒๕๖๖ (บาท)	๒๕๖๗ (บาท)	๒๕๖๘ (บาท)	๒๕๖๙ (บาท)	๒๕๗๐ (บาท)			
๑๖	โครงการปรับปรุงผิวทางคอนกรีตเสริมเหล็กเป็นแอสฟัลท์ติกคอนกรีต ม. ๙	เพื่อให้ประชาชนสัญจรไป มา ได้ สะดวก	สายหมู่ ๙ เชื่อม หมู่ ๘ บ้านอาจสามารถ (แยกบ้านนายจำนงค์ ถึง ถนนลาดยาง ๒๐๗๑) กว้าง ๔ เมตร ยาว ๐.๔๔๔ กิโลเมตร หนา ๐.๐๔ เมตร มีพื้นที่ไม่น้อยกว่า ๑,๗๗๖ ตารางเมตร	-	-	๖๒๓,๕๐๐	-	-	ร้อยละ๕๐ ประชาชนที่ใช้ถนน	การสัญจรสะดวก	กองช่าง
๑๗	โครงการปรับปรุงผิวทางคอนกรีตเสริมเหล็กเป็นแอสฟัลท์ติกคอนกรีต ม. ๙	เพื่อให้ประชาชนสัญจรไป มา ได้ สะดวก	สายหมู่ ๙ เชื่อม หมู่ ๘ บ้านอาจสามารถ (แยกศูนย์เด็กเล็กเก่าถึงบ้านผู้ใหญ่น้อย) กว้าง ๔ เมตร ยาว ๐.๕๔๖ กิโลเมตร หนา ๐.๐๔ เมตร มีพื้นที่ไม่น้อยกว่า ๒,๑๘๔ ตารางเมตร	-	-	๗๖๖,๙๐๐	-	-	ร้อยละ๕๐ ประชาชนที่ใช้ถนน	การสัญจรสะดวก	กองช่าง
๑๘	โครงการปรับปรุงผิวทางคอนกรีตเสริมเหล็กเป็นแอสฟัลท์ติกคอนกรีต ม. ๓	เพื่อให้ประชาชนสัญจรไป มา ได้ สะดวก	สายภายในหมู่บ้าน หมู่ ๓ กว้าง ๔ เมตร ยาว ๑.๐๐๐ กิโลเมตร หนา ๐.๐๔ เมตร มีพื้นที่ไม่น้อยกว่า ๔,๐๐๐ ตารางเมตร	-	-	๑,๔๐๕,๐๐๐	-	-	ร้อยละ๕๐ ประชาชนที่ใช้ถนน	การสัญจรสะดวก	กองช่าง

แบบ ผ.๐๒/๑

ที่	โครงการ	วัตถุประสงค์	เป้าหมาย (ผลผลิตของโครงการ)	งบประมาณ					ตัวชี้วัด (KPI)	ผลที่คาดว่าจะได้รับ	หน่วยงานรับผิดชอบหลัก
				๒๕๖๖ (บาท)	๒๕๖๗ (บาท)	๒๕๖๘ (บาท)	๒๕๖๙ (บาท)	๒๕๗๐ (บาท)			
๑๙	โครงการปรับปรุงผิวทางคอนกรีตเสริมเหล็กเป็นแอสฟัลท์ติกคอนกรีต ม. ๒	เพื่อให้ประชาชนสัญจรไป มา ได้ สะดวก	สายภายในหมู่บ้าน หมู่ ๒ กว้าง ๔ เมตร ยาว ๑.๑๒๐ กิโลเมตร หนา ๐.๐๔ เมตร มีพื้นที่ไม่น้อยกว่า ๔,๔๘๐ ตารางเมตร	-	-	๑,๕๗๓,๖๐๐	-	-	ร้อยละ๕๐ ประชาชนที่ใช้ถนน	การสัญจรสะดวก	กองช่าง
๒๐	โครงการติดตั้งไฟฟ้าส่องสว่างระบบพลังงานแสงอาทิตย์ ๗๓ ต้น หมู่ ๑-หมู่ ๑๕	เพื่อสองสว่างถนนเวลากลางคืนและมีความปลอดภัยในการสัญจร	ติดตั้งไฟฟ้าส่องสว่าง ระบบพลังงานแสงอาทิตย์ ๗๓ ต้น หมู่ ๑-หมู่ ๑๕ ปริมาณงาน จำนวน ๗๓ ต้น ตำบลนาเพียง อำเภอชุมแพ จังหวัดขอนแก่น	-	-	๔,๖๗๒,๐๐๐	-	-	ร้อยละ๕๐ ประชาชนที่ใช้ถนน	ถนนสว่างเวลากลางคืนและปลอดภัยในการสัญจร	กองช่าง
๒๑	โครงการก่อสร้างถนนคอนกรีตเสริมเหล็ก ม. ๑	เพื่อให้ประชาชนสัญจรไป มา ได้ สะดวก	สายรอบบึงนาเพียง กว้าง ๕ เมตร ยาว ๑,๐๐๐ เมตร หนา ๐.๑๕ เมตร มีพื้นที่ไม่น้อยกว่า ๕,๐๐๐ ตารางเมตร พร้อมไหล่ทางลูกรังข้างละ ๐.๕๐ เมตร	-	-	๓,๒๓๘,๒๐๐	-	-	ร้อยละ๕๐ ประชาชนที่ใช้ถนน	การสัญจรสะดวก	กองช่าง

แบบ ผ.๐๒/๑

ที่	โครงการ	วัตุประสงค์	เป้าหมาย (ผลผลิตของโครงการ)	งบประมาณ					ตัวชี้วัด (KPI)	ผลที่คาดว่าจะได้รับ	หน่วยงานรับผิดชอบหลัก
				๒๕๖๖ (บาท)	๒๕๖๗ (บาท)	๒๕๖๘ (บาท)	๒๕๖๙ (บาท)	๒๕๗๐ (บาท)			
๒๒	โครงการก่อสร้างถนนคอนกรีตเสริมเหล็ก ม. ๔	เพื่อให้ประชาชนสัญจรไป มา ได้ สะดวก	สายต่อจากถนนเทศบาลเชื่อมห้วยกกโก กว้าง ๔ เมตร ยาว ๑,๐๐๐ เมตร หนา ๐.๑๕ เมตร มีพื้นที่ไม่น้อยกว่า ๔,๐๐๐ ตารางเมตร พร้อมไหล่ทางลูกรังข้างละ ๐.๕๐ เมตร	-	-	๒,๕๙๑,๕๐๐	-	-	ร้อยละ๕๐ ประชาชนที่ใช้ถนน	การสัญจรสะดวก	กองช่าง
๒๓	โครงการก่อสร้างถนนคอนกรีตเสริมเหล็ก ม. ๖	เพื่อให้ประชาชนสัญจรไป มา ได้ สะดวก	สายหนองแต้เชื่อมบ้านหนองไฮ กว้าง ๔ เมตร ยาว ๑,๐๐๐ เมตร หนา ๐.๑๕ เมตร มีพื้นที่ไม่น้อยกว่า ๔,๐๐๐ ตารางเมตร พร้อมไหล่ทางลูกรังข้างละ ๐.๕๐ เมตร	-	-	๒,๕๙๑,๕๐๐	-	-	ร้อยละ๕๐ ประชาชนที่ใช้ถนน	การสัญจรสะดวก	กองช่าง
๒๔	โครงการก่อสร้างถนนคอนกรีตเสริมเหล็ก ม. ๗	เพื่อให้ประชาชนสัญจรไป มา ได้ สะดวก	สายป่าช้า หมู่ที่ ๗ กว้าง ๔ เมตร ยาว ๑,๐๐๐ เมตร หนา ๐.๑๕ เมตร มีพื้นที่ไม่น้อยกว่า ๔,๐๐๐ ตารางเมตร พร้อมไหล่ทางลูกรังข้างละ ๐.๕๐ เมตร	-	-	๒,๕๙๑,๕๐๐	-	-	ร้อยละ๕๐ ประชาชนที่ใช้ถนน	การสัญจรสะดวก	กองช่าง

แบบ ผ.๐๒/๑

ที่	โครงการ	วัตถุประสงค์	เป้าหมาย (ผลผลิตของโครงการ)	งบประมาณ					ตัวชี้วัด (KPI)	ผลที่คาดว่าจะได้รับ	หน่วยงานรับผิดชอบหลัก
				๒๕๖๖ (บาท)	๒๕๖๗ (บาท)	๒๕๖๘ (บาท)	๒๕๖๙ (บาท)	๒๕๗๐ (บาท)			
๒๕	โครงการก่อสร้างถนนคอนกรีตเสริมเหล็ก ม.๑๐	เพื่อให้ประชาชนสัญจรไป มา ได้ สะดวก	สายซอยบ้านนายพรชัย หานคำเชื่อมบ้านนายอรรถพร เจริญคุณ กว้าง ๔ เมตร ยาว ๑,๐๐๐ เมตร หนา ๐.๑๕ เมตร มีพื้นที่ไม่น้อยกว่า ๔,๐๐๐ ตารางเมตร พร้อมไหล่ทางลูกรังข้างละ ๐.๕๐ เมตร	-	-	๒,๕๙๑,๕๐๐	-	-	ร้อยละ๕๐ ประชาชนที่ใช้ถนน	การสัญจรสะดวก	กองช่าง
๒๖	โครงการก่อสร้างถนนคอนกรีตเสริมเหล็ก ม. ๑๑	เพื่อให้ประชาชนสัญจรไป มา ได้ สะดวก	สายต่อจากบ้านอาจารย์โจ้ หลังจตุรมิตร กว้าง ๔ เมตร ยาว ๑,๐๐๐ เมตร หนา ๐.๑๕ เมตร มีพื้นที่ไม่น้อยกว่า ๔,๐๐๐ ตารางเมตร พร้อมไหล่ทางลูกรังข้างละ ๐.๕๐ เมตร	-	-	๒,๕๙๑,๕๐๐	-	-	ร้อยละ๕๐ ประชาชนที่ใช้ถนน	การสัญจรสะดวก	กองช่าง

แบบ ผ.๐๒/๑

ที่	โครงการ	วัตถุประสงค์	เป้าหมาย (ผลผลิตของโครงการ)	งบประมาณ					ตัวชี้วัด (KPI)	ผลที่คาดว่าจะได้รับ	หน่วยงานรับผิดชอบหลัก
				๒๕๖๖ (บาท)	๒๕๖๗ (บาท)	๒๕๖๘ (บาท)	๒๕๖๙ (บาท)	๒๕๗๐ (บาท)			
๒๗	โครงการก่อสร้างถนนคอนกรีตเสริมเหล็ก ม.๑๓	เพื่อให้ประชาชนสัญจรไป มา ได้ สะดวก	สายหนองแต้เชื่อม กว้าง ๔ เมตร ยาว ๑,๐๐๐ เมตร หนา ๐.๑๕ เมตร มีพื้นที่ไม่น้อยกว่า ๔,๐๐๐ ตารางเมตร พร้อมไหล่ทางลูกรังข้างละ ๐.๕๐ เมตร ตำบลนาเพียง อำเภอชุมแพ จังหวัดขอนแก่น	-	-	๒,๕๙๑,๕๐๐	-	-	ร้อยละ๕๐ ประชาชนที่ใช้ถนน	การสัญจรสะดวก	กองช่าง
๒๘	โครงการก่อสร้างถนนคอนกรีตเสริมเหล็ก ม. ๑๔	เพื่อให้ประชาชนสัญจรไป มา ได้ สะดวก	สายโสกหินเชื่อมบ้านผู้ใหญ่ดำ หมู่ ๑๔ กว้าง ๔ เมตร ยาว ๑,๐๐๐ เมตร หนา ๐.๑๕ เมตร มีพื้นที่ไม่น้อยกว่า ๔,๐๐๐ ตารางเมตร พร้อมไหล่ทางลูกรังข้างละ ๐.๕๐ เมตร	-	-	๒,๕๙๑,๕๐๐	-	-	ร้อยละ๕๐ ประชาชนที่ใช้ถนน	การสัญจรสะดวก	กองช่าง
๒๙	โครงการก่อสร้างถนนคอนกรีตเสริมเหล็ก ม. ๑๕	เพื่อให้ประชาชนสัญจรไป มา ได้ สะดวก	สายถนนแหล่งเกษตรหลังคลองส่งน้ำบ้านระเบียงดาวถึงคลองมิยาซาว่า กว้าง ๔ เมตร ยาว ๑,๐๐๐ เมตร หนา ๐.๑๕ เมตร มีพื้นที่ไม่น้อยกว่า ๔,๐๐๐ ตารางเมตร พร้อมไหล่ทางลูกรังข้างละ ๐.๕๐ เมตร	-	-	๒,๕๙๑,๕๐๐	-	-	ร้อยละ๕๐ ประชาชนที่ใช้ถนน	การสัญจรสะดวก	กองช่าง

แบบ ผ.๐๒/๑

ที่	โครงการ	วัตุประสงค์	เป้าหมาย (ผลผลิตของโครงการ)	งบประมาณ					ตัวชี้วัด (KPI)	ผลที่คาดว่าจะได้รับ	หน่วยงานรับผิดชอบหลัก
				๒๕๖๖ (บาท)	๒๕๖๗ (บาท)	๒๕๖๘ (บาท)	๒๕๖๙ (บาท)	๒๕๗๐ (บาท)			
๓๐	โครงการก่อสร้างถนนคอนกรีตเสริมเหล็ก ม. ๕	เพื่อให้ประชาชนสัญจรไป มา ได้ สะดวก	สายบ้านนายสมานเชื่อมลาดยาง กว้าง ๕ เมตร ยาว ๖๐๐ เมตร หนา ๐.๑๕ เมตร มีพื้นที่ไม่น้อยกว่า ๓,๐๐๐ ตารางเมตร พร้อมไหล่ทางลูกรังข้างละ ๐.๕๐ เมตร	-	-	๑,๙๔๕,๐๐๐	-	-	ร้อยละ๕๐ ประชาชนที่ใช้ถนน	การสัญจรสะดวก	กองช่าง
๓๑	โครงการก่อสร้างถนนคอนกรีตเสริมเหล็ก ม. ๘	เพื่อให้ประชาชนสัญจรไป มา ได้ สะดวก	สายบ้านนางสิมมะลา ชัยปลื้ม-บ้านนางคำพร กว้าง ๔ เมตร ยาว ๑,๐๐๐ เมตร หนา ๐.๑๕ เมตร มีพื้นที่ไม่น้อยกว่า ๔,๐๐๐ ตารางเมตร พร้อมไหล่ทางลูกรังข้างละ ๐.๕๐ เมตร	-	-	๑,๒๙๘,๓๐๐	-	-	ร้อยละ๕๐ ประชาชนที่ใช้ถนน	การสัญจรสะดวก	กองช่าง
๓๒	โครงการก่อสร้างถนนคอนกรีตเสริมเหล็ก หมู่ ๙	เพื่อให้ประชาชนสัญจรไป มา ได้ สะดวก	สายบ้านสารวัตรเสริมเชื่อมศาลาอเนกประสงค์ กว้าง ๕ เมตร ยาว ๑๐๐ เมตร หนา ๐.๑๕ เมตร มีพื้นที่ไม่น้อยกว่า ๕๐๐ ตารางเมตร พร้อมไหล่ทางลูกรังข้างละ ๐.๕๐ เมตร	-	-	๓๒๘,๕๐๐	-	-	ร้อยละ๕๐ ประชาชนที่ใช้ถนน	การสัญจรสะดวก	กองช่าง

แบบ ผ.๐๒/๑

ที่	โครงการ	วัตถุประสงค์	เป้าหมาย (ผลผลิตของโครงการ)	งบประมาณ					ตัวชี้วัด (KPI)	ผลที่คาดว่าจะได้รับ	หน่วยงานรับผิดชอบหลัก
				๒๕๖๖ (บาท)	๒๕๖๗ (บาท)	๒๕๖๘ (บาท)	๒๕๖๙ (บาท)	๒๕๗๐ (บาท)			
๓๓	โครงการก่อสร้างถนนคอนกรีตเสริมเหล็ก ม.๑๒	เพื่อให้ประชาชนสัญจรไป มา ได้ สะดวก	สายต่อจากนานางพิมพ์พา เชื่อมนานายบุญทัน กว้าง ๔ เมตร ยาว ๓๐๐ เมตร หนา ๐.๑๕ เมตร มีพื้นที่ไม่น้อยกว่า ๑,๒๐๐ ตารางเมตร พร้อมไหล่ทางลูกรังข้างละ ๐.๕๐ เมตร	-	-	๗๘๑,๐๐๐	-	-	ร้อยละ๕๐ ประชาชนที่ใช้ถนน	การสัญจรสะดวก	กองช่าง
๓๔	โครงการก่อสร้างวางท่อระบายน้ำเสียคอนกรีตเสริมเหล็ก พร้อมทำรางรูปตัววี ม. ๑	เพื่อให้ประชาชนสัญจรไป มา ได้ สะดวก	บ้านนาเพียง สายทางบ้านแม่บาง-สี่แยกกลางบ้าน ปริมาณงาน ท่อ ค.ส.ล. เส้นผ่าศูนย์กลาง ๐.๔๐x๑.๐๐ ม. ยาว ๒๐๐ ม. บ่อพัก ค.ส.ล.ขนาดภายในขนาด ๐.๖๐x๐.๖๐ ม. พร้อมฝาปิด ค.ส.ล. จำนวน ๒๑ บ่อ และเทคอนกรีตหลังท่อ หนา ๐.๑๕ ม. พร้อมรางรูปตัววี	-	-	๔๐๐,๐๐๐	-	-	ร้อยละ๕๐ ประชาชนในพื้นที่	การสัญจรสะดวก	กองช่าง

แบบ ผ.๐๒/๑

ที่	โครงการ	วัตถุประสงค์	เป้าหมาย (ผลผลิตของโครงการ)	งบประมาณ					ตัวชี้วัด (KPI)	ผลที่คาดว่าจะได้รับ	หน่วยงานรับผิดชอบหลัก
				๒๕๖๖ (บาท)	๒๕๖๗ (บาท)	๒๕๖๘ (บาท)	๒๕๖๙ (บาท)	๒๕๗๐ (บาท)			
๓๕	โครงการก่อสร้างถนนคอนกรีตเสริมเหล็ก ม. ๒	เพื่อให้ประชาชนสัญจรไป มา ได้ สะดวก	บ้านโนนลาน สายทางบริเวณลานที่สาธารณะประโยชน์บ้านโนนลาน หมู่ที่ ๒ บ้านโนนลาน ปริมาณงาน ขนาดกว้าง ๔ เมตร ยาว ๖๐๐ เมตร หนา ๐.๑๕ เมตร พร้อมไหล่ทางลูกรังข้างละ ๐.๕๐ เมตร หรือมีพื้นที่ไม่น้อยกว่า ๒,๔๐๐ ตารางเมตร	-	-	๑,๕๐๐,๐๐๐	-	-	ร้อยละ๕๐ ประชาชนที่ใช้ถนน	การสัญจรสะดวก	กองช่าง
๓๖	โครงการวางท่อระบายน้ำเสียคอนกรีตเสริมเหล็กพร้อมทำรางรูปตัววี ม.๓	เพื่อแก้ไขปัญหาน้ำท่วมขังหน้าบ้าน	สายทางข้าง รพ.สต.โนนสาวเอ้-ตลาด หมู่ ๑๕ ปริมาณงาน ท่อ ค.ส.ล. เส้นผ่าศูนย์กลาง ๐.๔๐x๑.๐๐ ม. ยาว ๓๐๐ ม. บ่อพัก ค.ส.ล. ขนาดภายใน ๐.๖๐ x ๐.๖๐ ม. พร้อมฝาปิด ค.ส.ล. จำนวน ๓๑ บ่อ และเทคอนกรีตหลังท่อ หนา ๐.๑๕ ม. พร้อมทำรางรูปตัววี	-	-	๖๐๐,๐๐๐	-	-	ร้อยละ๕๐ ประชาชนที่ใช้ถนน	ไม่มีน้ำท่วมขัง	กองช่าง

แบบ ผ.๐๒/๑

ที่	โครงการ	วัตุประสงค์	เป้าหมาย (ผลผลิตของโครงการ)	งบประมาณ					ตัวชี้วัด (KPI)	ผลที่คาดว่าจะได้รับ	หน่วยงานรับผิดชอบหลัก
				๒๕๖๖ (บาท)	๒๕๖๗ (บาท)	๒๕๖๘ (บาท)	๒๕๖๙ (บาท)	๒๕๗๐ (บาท)			
๓๗	โครงการก่อสร้างถนนคอนกรีตเสริมเหล็ก ม.๔	เพื่อให้ประชาชนสัญจรไป มา ได้ สะดวก	สายทางนานายสุพจน์ มังตา เชื่อม นานายสุรพล แนวโสภี ปริมาณงาน ขนาดกว้าง ๔ เมตร ยาว ๓๐๐ เมตร หนา ๐.๑๕ เมตร พร้อมไหล่ทางลูกรังข้างละ ๐.๕๐ เมตร หรือมีพื้นที่ไม่น้อยกว่า ๑,๒๐๐ ตารางเมตร	-	-	๗๕๗,๐๐๐	-	-	ร้อยละ๕๐ ประชาชนที่ใช้ถนน	การสัญจรสะดวก	กองช่าง
๓๘	โครงการปรับปรุงถนนลงหินคลุก ม.๕	เพื่อให้ประชาชนสัญจรไป มา ได้ สะดวก	สายทางสะพานห้วยขี้มอด เชื่อม โนนเปือย หมู่ที่ ๕ บ้านโนนโพธิ์ ปริมาณงาน กว้าง ๔ เมตร ยาว ๑,๕๐๐ เมตร หนาเฉลี่ย ๐.๑๐ เมตร ปริมาตรหินคลุก ๖๐๐ ม^{๓} พร้อมเกรดปรับเรียบ	-	-	๓๐๐,๐๐๐	-	-	ร้อยละ๕๐ ประชาชนที่ใช้ถนน	การสัญจรสะดวก	กองช่าง

แบบ ผ.๐๒/๑

ที่	โครงการ	วัตุประสงค์	เป้าหมาย (ผลผลิตของโครงการ)	งบประมาณ					ตัวชี้วัด (KPI)	ผลที่คาดว่าจะได้รับ	หน่วยงานรับผิดชอบหลัก
				๒๕๖๖ (บาท)	๒๕๖๗ (บาท)	๒๕๖๘ (บาท)	๒๕๖๙ (บาท)	๒๕๗๐ (บาท)			
๓๙	โครงการก่อสร้างถนนคอนกรีตเสริมเหล็ก ม.๖	เพื่อให้ประชาชนสัญจรไป มา ได้ สะดวก	สายทางหนองจี่แย้เชื่อมบ้านเหมือดแอ่ หมู่ ๑๓ ปริมาณงานขนาดกว้าง ๔ เมตร ยาว ๓๐๐ เมตร หนา ๐.๑๕ เมตร พร้อมไหล่ทางลูกรังข้างละ ๐.๕๐ เมตร หรือมีพื้นที่ไม่น้อยกว่า ๑,๒๐๐ ตารางเมตร	-	-	๗๕๗,๐๐๐	-	-	ร้อยละ๕๐ ประชาชนที่ใช้ถนน	การสัญจรสะดวก	กองช่าง
๔๐	โครงการวางท่อระบายน้ำเสียคอนกรีตเสริมเหล็กพร้อมทำรางรูปตัววี ม.๗	เพื่อให้ประชาชนสัญจรไป มา ได้ สะดวก	สายทางจากร้านสาธิต-หนองโดก ปริมาณงาน ท่อ ค.ส.ล. เส้นผ่าศูนย์กลาง ๐.๔๐x๑.๐๐ ม. ยาว ๕๐๐ ม. บ่อพัก ค.ส.ล. ขนาดภายใน ๐.๖๐ x ๐.๖๐ ม. พร้อมฝาปิด ค.ส.ล. จำนวน ๕๑ บ่อ และเทคอนกรีตหลังท่อ หนา ๐.๑๕ ม. พร้อมทำรางรูปตัววี	-	-	๑,๐๐๐,๐๐๐	-	-	ร้อยละ๕๐ ประชาชนที่ใช้ถนน	ไม่มีน้ำท่วมขัง	กองช่าง

แบบ ผ.๐๒/๑

ที่	โครงการ	วัตถุประสงค์	เป้าหมาย (ผลผลิตของโครงการ)	งบประมาณ					ตัวชี้วัด (KPI)	ผลที่คาดว่าจะได้รับ	หน่วยงานรับผิดชอบหลัก
				๒๕๖๖ (บาท)	๒๕๖๗ (บาท)	๒๕๖๘ (บาท)	๒๕๖๙ (บาท)	๒๕๗๐ (บาท)			
๔๑	โครงการวางท่อระบายน้ำเสียคอนกรีตเสริมเหล็ก พร้อมทำรางรูปตัววี ม.๘	เพื่อแก้ไขปัญหาน้ำท่วมขังหน้าบ้าน	สายทางบ้านนางสาวอัมพลา ประทุม-บ้านนางสาว พัชรา ประจัญมอญ (สองฝั่ง) ปริมาณงาน ท่อ ค.ส.ล. เส้นผ่าศูนย์กลาง ๐.๔๐x๑.๐๐ ม. ยาว ๓๐๐ ม. บ่อพัก ค.ส.ล. ขนาดภายใน ๐.๖๐ x ๐.๖๐ ม. พร้อมฝาปิด ค.ส.ล. จำนวน ๒๓ บ่อ และเทคอนกรีตหลังท่อ หนา ๐.๑๕ ม. พร้อมทำรางรูปตัววี	-	-	๖๐๐,๐๐๐	-	-	ร้อยละ๕๐ ประชาชนที่ใช้ถนน	ไม่มีน้ำท่วมขัง	กองช่าง

แบบ ผ.๐๒/๑

ที่	โครงการ	วัตุประสงค์	เป้าหมาย (ผลผลิตของโครงการ)	งบประมาณ					ตัวชี้วัด (KPI)	ผลที่คาดว่าจะได้รับ	หน่วยงานรับผิดชอบหลัก
				๒๕๖๖ (บาท)	๒๕๖๗ (บาท)	๒๕๖๘ (บาท)	๒๕๖๙ (บาท)	๒๕๗๐ (บาท)			
๔๒	โครงการวางท่อระบายน้ำเสียคอนกรีตเสริมเหล็กพร้อมบ่อพัก ม.๙	เพื่อแก้ไขปัญหาน้ำท่วมขังหน้าบ้าน	ช่วงที่ ๑สายทางหน้าบ้านนายวิมานทอง งวงชัยภูมิ กำนันตำบลนาเพียง ทิศตะวันออก-ท่อหน้าบ้านนายผดุง ด้านทิศตะวันตกถึงเขตรั่วโรงเรียน ปริมาณงาน ท่อ ค.ส.ล. เส้นผ่าศูนย์กลาง ๐.๖๐x๑.๐๐ ม. ยาว ๒๐๐ ม. บ่อพัก ค.ส.ล. ขนาดภายใน ๐.๘๐ x ๐.๘๐ ม. พร้อมฝาปิด ค.ส.ล. จำนวน ๒๑ บ่อ และถดินหลังท่อ	-	-	๕๐๐,๐๐๐	-	-	ร้อยละ๕๐ ประชาชนที่ใช้ถนน	ไม่มีน้ำท่วมขัง	กองช่าง

แบบ ผ.๐๒/๑

ที่	โครงการ	วัตถุประสงค์	เป้าหมาย (ผลผลิตของโครงการ)	งบประมาณ					ตัวชี้วัด (KPI)	ผลที่คาดว่าจะได้รับ	หน่วยงานรับผิดชอบหลัก
				๒๕๖๖ (บาท)	๒๕๖๗ (บาท)	๒๕๖๘ (บาท)	๒๕๖๙ (บาท)	๒๕๗๐ (บาท)			
๔๓	โครงการวางท่อระบายน้ำเสียคอนกรีตเสริมเหล็ก พร้อมทำรางรูปตัววี ม.๙	เพื่อแก้ไขปัญหาน้ำท่วมขังหน้าบ้าน	ช่วงที่ ๒ สายทางคุ้มวังเพิ่มจากหน้าบ้านนางทองร้อย ช่างลาย-บ้านนายหนูกรร จันทร์แสง (สองฝั่ง) ปริมาณงาน ท่อ ค.ส.ล. เส้นผ่าศูนย์กลาง ๐.๔๐x๑.๐๐ ม. ยาว ๒๐๐ ม. บ่อพัก ค.ส.ล. ขนาดภายใน ๐.๖๐ x ๐.๖๐ ม. พร้อมฝาปิด ค.ส.ล. จำนวน ๒๒ บ่อ และเทคอนกรีตหลังท่อ หนา ๐.๑๕ ม. พร้อมทำรางรูปตัววี	-	-	๔๐๐,๐๐๐	-	-	ร้อยละ๕๐ ประชาชนที่ใช้ถนน	ไม่มีน้ำท่วมขัง	กองช่าง
๔๔	โครงการวางท่อระบายน้ำเสียคอนกรีตเสริมเหล็ก พร้อมทำรางรูปตัววี ม. ๑๐	เพื่อแก้ไขปัญหาน้ำท่วมขังหน้าบ้าน	สายทางบ้านนายเล็ก ทองมา-บ้านนางมาลีนา สอนจ้อย ปริมาณงาน ท่อ ค.ส.ล. เส้นผ่าศูนย์กลาง ๐.๔๐x๑.๐๐ ม. ยาว ๒๐๐ ม. บ่อพัก ค.ส.ล. ขนาดภายใน ๐.๖๐ x ๐.๖๐ ม. พร้อมฝาปิด ค.ส.ล. จำนวน ๒๑ บ่อ และเทคอนกรีตหลังท่อ หนา ๐.๑๕ ม. พร้อมทำรางรูปตัววี	-	-	๔๐๐,๐๐๐	-	-	ร้อยละ๕๐ ประชาชนที่ใช้ถนน	ไม่มีน้ำท่วมขัง	กองช่าง

แบบ ผ.๐๒/๑

ที่	โครงการ	วัตถุประสงค์	เป้าหมาย (ผลผลิตของโครงการ)	งบประมาณ					ตัวชี้วัด (KPI)	ผลที่คาดว่าจะได้รับ	หน่วยงานรับผิดชอบหลัก
				๒๕๖๖ (บาท)	๒๕๖๗ (บาท)	๒๕๖๘ (บาท)	๒๕๖๙ (บาท)	๒๕๗๐ (บาท)			
๔๕	โครงการวางท่อระบายน้ำเสียคอนกรีตเสริมเหล็ก พร้อมทำรางรูปตัววี ม.๑๑	เพื่อแก้ไขปัญหาน้ำท่วมขังหน้าบ้าน	สายทางหน้าบ้านพงศักดิ์ ปริมาณงาน ท่อ ค.ส.ล. เส้นผ่าศูนย์กลาง ๐.๔๐x๑.๐๐ ม. ยาว ๒๐๐ ม. บ่อพัก ค.ส.ล. ขนาดภายใน ๐.๖๐ x ๐.๖๐ ม. พร้อมฝาปิด ค.ส.ล. จำนวน ๒๑ บ่อ และเทคอนกรีตหลังท่อ หนา ๐.๑๕ ม. พร้อมทำรางรูปตัววี	-	-	๔๐๐,๐๐๐	-	-	ร้อยละ๕๐ ประชาชนที่ใช้ถนน	ไม่มีน้ำท่วมขัง	กองช่าง
๔๖	โครงการวางท่อระบายน้ำเสียคอนกรีตเสริมเหล็ก พร้อมทำรางรูปตัววี ม.๑๒	เพื่อแก้ไขปัญหาน้ำท่วมขังหน้าบ้าน	สายทางบ้านนายสนิท มาสูงเนิน-ข้างบ้านนายไหล เหล็กสูงเนิน ปริมาณงาน ท่อ ค.ส.ล. เส้นผ่าศูนย์กลาง ๐.๔๐x๑.๐๐ ม. ยาว ๑๕๐ ม. บ่อพัก ค.ส.ล. ขนาดภายใน ๐.๖๐ x ๐.๖๐ ม. พร้อมฝาปิด ค.ส.ล. จำนวน ๑๖ บ่อ และเทคอนกรีตหลังท่อ หนา ๐.๑๕ ม. พร้อมทำรางรูปตัววี	-	-	๓๕๐,๐๐๐	-	-	ร้อยละ๕๐ ประชาชนที่ใช้ถนน	ไม่มีน้ำท่วมขัง	กองช่าง

แบบ ผ.๐๒/๑

ที่	โครงการ	วัตถุประสงค์	เป้าหมาย (ผลผลิตของโครงการ)	งบประมาณ					ตัวชี้วัด (KPI)	ผลที่คาดว่าจะได้รับ	หน่วยงานรับผิดชอบหลัก
				๒๕๖๖ (บาท)	๒๕๖๗ (บาท)	๒๕๖๘ (บาท)	๒๕๖๙ (บาท)	๒๕๗๐ (บาท)			
๔๗	โครงการก่อสร้างถนนคอนกรีตเสริมเหล็ก ม.๑๓	เพื่อให้ประชาชนสัญจรไป มา ได้ สะดวก	สายทางตะวันออกหมู่บ้านเชื่อมนานางสุดใจ หมู่ ๖ บ้านหนองไฮ ปริมาณงาน ขนาดกว้าง ๔ เมตร ยาว ๓๐๐ เมตร หนา ๐.๑๕ เมตร พร้อมไหล่ทางลูกรังข้างละ ๐.๕๐ เมตร หรือมีพื้นที่ไม่น้อยกว่า ๑,๒๐๐ ตารางเมตร	-	-	๗๕๗,๐๐๐	-	-	ร้อยละ๕๐ ประชาชนที่ใช้ถนน	การสัญจรสะดวก	กองช่าง
๔๘	โครงการขุดลอกสระหนองโปร่งใส ม.๑๔	เพื่อไม่ขาดแคลดน้ำในการอุปโภค-บริโภค	ปริมาณงาน ขนาดกว้าง ๑๕๐ เมตร ยาว ๒๒๐ เมตร ลึกเฉลี่ย ๓.๐๐ เมตร ปริมาตรดินขุด ๙๙,๐๐๐ ลบ.ม.	-	-	๑,๗๘๒,๐๐๐	-	-	ร้อยละ๕๐ ประชาชนในพื้นที่	ประชาชนมีน้ำเพียงพอในอุปโภค-บริโภค	กองช่าง
๔๙	โครงการก่อสร้างถนนคอนกรีตเสริมเหล็ก ๑๕	เพื่อให้ประชาชนสัญจรไป มา ได้ สะดวก	สายทางบ้าน สท.สมศักดิ์ คลังคำภา ปริมาณงาน ขนาดกว้าง ๔ เมตร ยาว ๓๐๐ เมตร หนา ๐.๑๕ เมตร พร้อมไหล่ทางลูกรังข้างละ ๐.๕๐ เมตร หรือมีพื้นที่ไม่น้อยกว่า ๑,๒๐๐ ตารางเมตร	-	-	๗๕๗,๐๐๐	-	-	ร้อยละ๕๐ ประชาชนที่ใช้ถนน	การสัญจรสะดวก	กองช่าง
รวม				-	๑,๔๐๑,๒๐๐	๕๔,๗๙๘,๔๐๐	-	-			

แบบ ผ.๐๓

บัญชีครุภัณฑ์
สำหรับที่ไม่ได้ดำเนินการจัดทำเป็นโครงการพัฒนาท้องถิ่น
แผนพัฒนาท้องถิ่น (พ.ศ. ๒๕๖๖-๒๕๗๐) เพิ่มเติม ครั้งที่ ๒/๒๕๖๖
เทศบาลตำบลนาเพียง อำเภอชุมแพ จังหวัดขอนแก่น
ประเภทครุภัณฑ์

๑. ประเภทครุภัณฑ์....ครุภัณฑ์การแพทย์

๑.๑ กลยุทธ์...๓... บริการสาธารณะที่ประชาชนพึงได้รับอย่างถ้วนหน้า

(๑) แผนงานสาธารณสุข

ที่	ครุภัณฑ์	เป้าหมาย (ผลผลิตของโครงการ)	งบประมาณ					ผลที่คาดว่าจะได้รับ	หน่วยงานรับผิดชอบหลัก
			๒๕๖๖ (บาท)	๒๕๖๗ (บาท)	๒๕๖๘ (บาท)	๒๕๖๙ (บาท)	๒๕๗๐ (บาท)		
๑	เครื่องกระตุกหัวใจไฟฟ้าชนิดอัตโนมัติ รุ่น Yo	จำนวน ๑ เครื่อง ๑.๑ เป็นเครื่องกระตุกไฟฟ้าหัวใจแบบอัตโนมัติ มีหูหิ้ว ๑.๒ ขนาดโดยประมาณ (กxยxส) ๒๒ x ๒๙.๖ x ๙.๗ ซม. น้ำหนักโดยประมาณ ๒.๕ กิโลกรัม ๑.๓ เครื่องกระตุกหัวใจใช้พลังงานจากแบตเตอรี่ ๑.๔ มีภาพประกอบวิธีการใช้งานเป็นลำดับ บริเวณฝาเครื่องด้านใน ๑.๕ มีระบบแนะนำการใช้งานเป็นเสียงภาษาไทย และภาษาอังกฤษ เป็นอย่างน้อย ๑.๖ เครื่องจะทำงานอัตโนมัติทันทีเมื่อเปิดฝาเครื่อง หรือเปิดด้วยตนเองได้โดยการกดปุ่ม on/off ๑.๗ ตัวเครื่องจะทดสอบระบบภายในด้วยตนเอง (Internal self-test) ทันทีที่เปิดเครื่อง ให้สัญญาณพร้อมใช้งานด้วยเสียง ๑.๘ หากไม่มีการใช้งานเครื่องภายใน ๓๐ นาที เครื่องจะปิดอัตโนมัติ	–	๕๒,๙๐๐	–	–	–	เพิ่มประสิทธิภาพในการทำงาน	สำนักปลัด

แบบ ผ.๐๓

๑. ประเภทครุภัณฑ์....ครุภัณฑ์การแพทย์

๑.๑ กลยุทธ์...๓... บริการสาธารณะที่ประชาชนพึงได้รับอย่างถ้วนหน้า

(๑) แผนงานสาธารณสุข

ที่	ครุภัณฑ์	เป้าหมาย (ผลผลิตของโครงการ)	งบประมาณ					ผลที่คาดว่าจะได้รับ	หน่วยงานรับผิดชอบหลัก
			๒๕๖๖ (บาท)	๒๕๖๗ (บาท)	๒๕๖๘ (บาท)	๒๕๖๙ (บาท)	๒๕๗๐ (บาท)		
๒	เตียงฉุกเฉินประจำรถพยาบาล รุ่น SKB-๐๓๙(C)	๑. ขนาดเต็มของเตียงโดยประมาณ ยาว X กว้าง X สูง = ๑,๙๐๐ X ๕๕๐ X ๘๕๐ มิลลิเมตร ๒. ขนาดหลังจากการพับ ยาว X กว้าง X สูง = ๑,๙๐๐ X ๕๕๐ X ๒๔๐ มิลลิเมตร ๓. น้ำหนักเตียง ๓๖.๘ กิโลกรัม ๔. สามารถรับน้ำหนักได้ไม่เกิน ๑๕๙ กิโลกรัม	-	๓๖,๐๐๐	–	–	–	เก็บเอกสารอย่างปลอดภัย	สำนักปลัด
๓	โต๊ะพร้อมเก้าอี้	โต๊ะทำงาน ขนาด๑๒๐x๖๐ ซม. พร้อมเก้าอี้ จำนวน ๒ ชุด	-	๑๒,๐๐๐				พนักงานเทศบาลได้รับความสะดวกในการทำงาน	สำนักปลัด
รวม				๑๐๐,๙๐๐					

แบบ ผ.๐๓

บัญชีครุภัณฑ์
สำหรับที่ไม่ได้ดำเนินการจัดทำเป็นโครงการพัฒนาท้องถิ่น
แผนพัฒนาท้องถิ่น (พ.ศ. ๒๕๖๖-๒๕๗๐) เพิ่มเติมครั้งที่ ๒/๒๕๖๖
เทศบาลตำบลนาเพียง อำเภอชุมแพ จังหวัดขอนแก่น
ประเภทครุภัณฑ์

๑. ประเภทครุภัณฑ์....ครุภัณฑ์โฆษณาและเผยแพร่

๑.๑ กลยุทธ์..๒. ส่งเสริมการเพิ่มศักยภาพของบุคลากรและองค์กรให้มีขีดความสามารถในการพัฒนา

(๑) แผนงานเคหะและชุมชน

ที่	ครุภัณฑ์	เป้าหมาย (ผลผลิตของโครงการ)	งบประมาณ					ผลที่คาดว่าจะได้รับ	หน่วยงานรับผิดชอบหลัก
			๒๕๖๖ (บาท)	๒๕๖๗ (บาท)	๒๕๖๘ (บาท)	๒๕๖๙ (บาท)	๒๕๗๐ (บาท)		
๑	โทรทัศน์แอล อี ดี (LED TV) แบบ Smart TV ระดับความละเอียดจอภาพ ๓๘๔๐ x ๒๑๖๐ พิกเซล	จำนวน ๒ เครื่อง ขนาด ๖๕ นิ้ว ๑) ระดับความละเอียด เป็นความละเอียดของจอภาพ (Resolution) (พิกเซล) ๒) ขนาดที่กำหนดเป็นขนาดจอภาพ (นิ้ว) ๓) แสดงภาพด้วยหลอดไฟแบ็คไลท์LED TV ๔) สามารถเชื่อมต่ออินเตอร์เน็ตได้(Smart TV) ๕) เป็นระบบปฏิบัติการ Android Tizen VIDAA U webOS หรืออื่น ๆ ๖) ช่องต่อ HDMI ไม่น้อยกว่า ๒ ช่อง เพื่อการเชื่อมต่อสัญญาณภาพและเสียง ๗) ช่องต่อ USB ไม่น้อยกว่า๑ ช่อง รองรับไฟล์ภาพ เพลง และภาพยนตร์ ๘) มีตัวรับสัญญาณดิจิทัล (Digital) ในตัว	-	-	๖๐,๐๐๐	-	-	เพิ่มประสิทธิภาพการปฏิบัติงานเข้าสู่ระบบดิจิทัล	สำนักปลัดเทศบาล
รวม			-	-	๖๐,๐๐๐	-	-		

แบบ ผ.๐๓

บัญชีครุภัณฑ์
สำหรับที่ไม่ได้ดำเนินการจัดทำเป็นโครงการพัฒนาท้องถิ่น
แผนพัฒนาท้องถิ่น (พ.ศ. ๒๕๖๖-๒๕๗๐) เพิ่มเติม ครั้งที่๒/๒๕๖๖
เทศบาลตำบลนาเพียง อำเภอชุมแพ จังหวัดขอนแก่น
ประเภทครุภัณฑ์

๑. ประเภทครุภัณฑ์....ครุภัณฑ์สำนักงาน

๑.๑ กลยุทธ์...๓... บริการสาธารณะที่ประชาชนพึงได้รับอย่างถ้วนหน้า

(๑) แผนงานบริหารทั่วไป

ที่	ครุภัณฑ์	เป้าหมาย (ผลผลิตของโครงการ)	งบประมาณ					ผลที่คาดว่าจะได้รับ	หน่วยงานรับผิดชอบหลัก
			๒๕๖๖ (บาท)	๒๕๖๗ (บาท)	๒๕๖๘ (บาท)	๒๕๖๙ (บาท)	๒๕๗๐ (บาท)		
๑	ถังน้ำ	ถังน้ำ จำนวน ๒ ถัง แบบพลาสติก ขนาดความจุ ๒,๐๐๐ ลิตร โดยมีรายละเอียดดังนี้ ๑.ขนาดที่กำหนดเป็นขนาดที่จุน้ำได้ไม่น้อยกว่า ๒.คุณสมบัติตามมาตรฐานภัณฑ์อุตสาหกรรม ๓.ราคาไม่รวมขาตั้ง และไม่รวมค่าติดตั้ง	-	๑๔๐๐๐				เทศบาลมีน้ำใช้อย่างเพียงพอ	สำนักปลัดเทศบาล

แบบ ผ.๐๓

๑. ประเภทครุภัณฑ์....ครุภัณฑ์สำนักงาน

๑.๑ กลยุทธ์...๓... บริการสาธารณะที่ประชาชนพึงได้รับอย่างถ้วนหน้า

(๑) แผนงานบริหารทั่วไป

ที่	ครุภัณฑ์	เป้าหมาย (ผลผลิตของโครงการ)	งบประมาณ					ผลที่คาดว่าจะได้รับ	หน่วยงานรับผิดชอบหลัก
			๒๕๖๖ (บาท)	๒๕๖๗ (บาท)	๒๕๖๘ (บาท)	๒๕๖๙ (บาท)	๒๕๗๐ (บาท)		
๒	เครื่องปรับอากาศแบบแยกส่วน (รวมค่าติดตั้ง)	เครื่องปรับอากาศแบบแยกส่วน(รวมค่าติดตั้ง) แบบตั้งพื้นหรือแบบแขวน จำนวน ๒ เครื่อง ๑) ขนาดที่กำหนดเป็นขนาดไม่ต่ำกว่า ....๑๓,๐๐๐..... บีทียูแบบแยกส่วน ๒) ราคาที่กำหนดเป็นราคาที่รวมค่าติดตั้ง ๓) เครื่องปรับอากาศที่มีความสามารถในการทำความเย็นขนาดไม่เกิน ๔๐,๐๐๐ บีทียู ต้องได้รับกำรรับรองมาตรฐานผลิตภัณฑ์อุตสาหกรรม และฉลากประหยัดไฟฟ้าเบอร์ ๕ ๔) ต้องเป็นเครื่องปรับอากาศที่ประกอบสำเร็จรูปทั้งชุด ทั้งหน่วยส่งความเย็นและหน่วยระบายความร้อนจากโรงงานเดียวกัน ๕) มีความหน่วงเวลาการทำงานของคอมเพรสเซอร์ ๖) การจัดซื้อเครื่องปรับอากาศขนาดอื่นๆ (นอกจากข้อ ๓)นอกเหนือจากการพิจารณาด้านราคาแล้ว เพื่อเป็นการประหยัดพลังงานควรพิจารณาจัดซื้อเครื่องปรับอากาศที่มีค่าประสิทธิภาพพลังงานตามฤดูกาล (SEER) สูงกว่า ๗) การติดตั้งเครื่องปรับอากาศ (๑) แบบแยกส่วน ประกอบด้วยอุปกรณ์ ดังนี้ สวิตช์ ๑ ตัวท่อทองแดงไปกลับหุ้มฉนวนยาว ๔ เมตรสายไฟยาวไม่เกิน ๑๕ เมตร ๘) ค่าติดตั้งเครื่องปรับอากาศ (กรณีต้องกำรแสดงค่าติดตั้งแยกจากราคาเครื่องปรับอากาศ) (๑) ชนิดตั้งพื้นหรือชนิดแขวน ขนาดไม่ต่ำกว่า ๑๓,๐๐๐ บีทียู ๔,๐๐๐ บาท ขนาดไม่ต่ำกว่า ๔๐,๐๐๐ บีทียู ๕,๕๐๐ บาท (๒) ชนิดตู้ตั้งพื้น ขนาดไม่ต่ำกว่า ๓๓,๐๐๐ บีทียู ๕,๐๐๐ บาท ขนาดไม่ต่ำกว่า ๔๒,๐๐๐ บีทียู ๖,๐๐๐ บาท (๓) ชนิดติดผนัง ขนาด ๑๒,๐๐๐ - ๒๔,๐๐๐ บีทียู ๓,๐๐๐ บาท	-	๔๗,๐๐๐	-	-	-	๑.ปรับสภาพอากาศให้มีความเย็น ๒.ลดปัญหาบรรยากาศในการทำงาน	กองคลัง

แบบ ผ.๐๓

๑. ประเภทครุภัณฑ์....ครุภัณฑ์สำนักงาน

๑.๑ กลยุทธ์...๓... บริการสาธารณะที่ประชาชนพึงได้รับอย่างถ้วนหน้า

(๑) แผนงานบริหารทั่วไป

ที่	ครุภัณฑ์	เป้าหมาย (ผลผลิตของโครงการ)	งบประมาณ					ผลที่คาดว่าจะได้รับ	หน่วยงานรับผิดชอบหลัก
			๒๕๖๖ (บาท)	๒๕๖๗ (บาท)	๒๕๖๘ (บาท)	๒๕๖๙ (บาท)	๒๕๗๐ (บาท)		
๓	เครื่องพิมพ์ดีด	เครื่องพิมพ์ดีดธรรมดา OLYMPIA ๑๘ นิ้ว จำนวน ๑ เครื่อง แป้นอักษรภาษาอังกฤษ มี ๔๖ แป้น แป้นอักษรภาษาไทย มี ๔๖ แป้น (มากกว่าเครื่องทั่วไป ๑ แป้น) แล้เป็นอักษรแถวล่างสุดมี ๑๐ แป้น - กลไกในการพิมพ์อักษรบนเป็นแบบยกหวี -มีช่องไปอักษรขนาด ๑๒ ตัว ต่อ ๑ นิ้ว -แป้นอักษรชัดเจนเพราะเป็นการหล่อตัวอักษรลักลงไปในแป้น จะไม่ลบเลือนตลอดอายุเครื่องเป็นเครื่องที่มีความคงทน แข็งแรง เพราะโครงสร้าง เป็นเหล็กกล้า - ตัวถังและฝาครอบเป็นโลหะผสม แข็งแรงทนทานไม่แตกง่าย ไม่เกิดสนิม เมื่อสีลบเลือนสามารถพ่นใหม่ได้ -เป็นเครื่องพิมพ์ติดที่พิมพ์ด้วยความเร็วได้คล่องแคล่ว ก้านอักษรไม่ติดขัด เบาแรง เหมาะที่จะใช้งานหนัก -การว่างตัวอักษรเป็นแบบธรรมดา (เกษมณี) ตัวอักษรชัดเจน สวยงาม -มีที่ตั้งระยะบรรทัดได้ ๕ ระยะ (๑, ๑๑/๑๒, ๒, ๒๑/๒, ๓) -ก้านอักษรเป็นเหล็กสปริง ทนทานต่อการดีดสะบัด ไม่งอพับ ทั้งสวนบนหรือส่วนล่าง จึงไม่หักตลอดกาล -มีกลไกลล็อกกระเช้าหวีทั้งที่อยู่ในสภาพปกติ และเวลากดพิมพ์ อักษรแถวบน (กระเช้าหวีจะเคลื่อนลงได้โดยการกดแป้น สำหรับพิมพ์อักษรแถวบนเท่านั้น) -มีคานแป๊ปยาว และมีระบบแท็ปเป็นแบบธรรมดา และอัตโนมัติ -ถอดแคร่หรือหรือประกอบแคร่หรือสับแคร่ได้สะดวกรวดเร็ว ตั้งแต ๑๓ นิ้ว ไปจนถึง ๒๔ นิ้ว โดยไม่ต้องใช้เครื่องมือใดๆ ทั้งสิ้น -มีช่องสำหรับตีเต้นทำบัญชีให้พร้อมในเครื่อง -มีระบบชะลอแคร่ เพื่อป้องกัการสึกหรอ			๑๕,๐๐๐			เพิ่มประสิทธิภาพในการทำงาน	กองคลัง
		รวม	-	๖๑,๐๐๐	๑๕,๐๐๐	-	-		

แบบ ผ.๐๓

บัญชีครุภัณฑ์
สำหรับที่ไม่ได้ดำเนินการจัดทำเป็นโครงการพัฒนาท้องถิ่น
แผนพัฒนาท้องถิ่น (พ.ศ. ๒๕๖๖-๒๕๗๐) ครั้งที่๒/๒๕๖๖
เทศบาลตำบลนาเพียง อำเภอชุมแพ จังหวัดขอนแก่น
ประเภทครุภัณฑ์

๑. ประเภทครุภัณฑ์....ครุภัณฑ์สำนักงาน

๑.๑ กลยุทธ์...๓... บริการสาธารณะที่ประชาชนพึงได้รับอย่างถ้วนหน้า

(๑) แผนงานสาธารณสุข

ที่	ครุภัณฑ์	เป้าหมาย (ผลผลิตของโครงการ)	งบประมาณ					ผลที่คาดว่าจะได้รับ	หน่วยงานรับผิดชอบหลัก
			๒๕๖๖ (บาท)	๒๕๖๗ (บาท)	๒๕๖๘ (บาท)	๒๕๖๙ (บาท)	๒๕๗๐ (บาท)		
๑	ตู้เหล็ก	แบบ ๒บาน จำนวน ๖ ลัง ๑) มีมือจับชนิดบิด ๒) มีแผ่นชั้นปรับระดับ ๓ ชิ้น ๓) คุณสมบัติตามมาตรฐานผลิตภัณฑ์อุตสาหกรรม (มอก.)	-	๓๖,๖๐๐	–	–	–	เก็บเอกสารอย่างปลอดภัย	สำนักปลัดเทศบาล
๒	โต๊ะ	โต๊ะทำงาน ขนาด๑๒๐x๖๐ ซม. พร้อมเก้าอี้	-	๖,๐๐๐	–	–	–	พนักงานเทศบาลได้รับความสะดวกในการทำงาน	สำนักปลัดเทศบาล
๓	ตู้กระจกบานเลื่อน	ตู้กระจกบานเลื่อนอจำนวน ๓ ตู้ ขนาด ๕ ฟุต	-	๑๗,๗๐๐	–	–	–	เก็บเอกสารอย่างปลอดภัย	สำนักปลัดเทศบาล

แบบ ผ.๐๓

๑. ประเภทครุภัณฑ์....ครุภัณฑ์สำนักงาน

๑.๑ กลยุทธ์...๓... บริการสาธารณะที่ประชาชนพึงได้รับอย่างถ้วนหน้า

(๑) แผนงานสาธารณสุข

ที่	ครุภัณฑ์	เป้าหมาย (ผลผลิตของโครงการ)	งบประมาณ					ผลที่คาดว่าจะได้รับ	หน่วยงานรับผิดชอบหลัก
			๒๕๖๖ (บาท)	๒๕๖๗ (บาท)	๒๕๖๘ (บาท)	๒๕๖๙ (บาท)	๒๕๗๐ (บาท)		
๔	ตู้บานเลื่อน	ตู้บานเลื่อนอจำนวน ๓ ตู้ ขนาด ๕ ฟุต	-	๑๗,๗๐๐	–	–	–	เก็บเอกสารอย่างปลอดภัย	สำนักปลัดเทศบาล
		รวม		๗๗,๔๐๐	-				

แบบ ผ.๐๓

บัญชีครุภัณฑ์
สำหรับที่ไม่ได้ดำเนินการจัดทำเป็นโครงการพัฒนาท้องถิ่น
แผนพัฒนาท้องถิ่น (พ.ศ. ๒๕๖๖-๒๕๗๐)เพิ่มเติม ครั้งที่ ๒/๒๕๖๖
เทศบาลตำบลนาเพียง อำเภอชุมแพ จังหวัดขอนแก่น
ประเภทครุภัณฑ์

๑. ประเภทครุภัณฑ์....ครุภัณฑ์คอมพิวเตอร์หรืออิเล็กทรอนิกส์

๑.๑ กลยุทธ์..๒. ส่งเสริมการเพิ่มศักยภาพของบุคลากรและองค์กรให้มีขีดความสามารถในการพัฒนา

(๑) แผนงานบริหารทั่วไป

ที่	ครุภัณฑ์	เป้าหมาย (ผลผลิตของโครงการ)	งบประมาณ					ผลที่คาดว่าจะได้รับ	หน่วยงานรับผิดชอบหลัก
			๒๕๖๖ (บาท)	๒๕๖๗ (บาท)	๒๕๖๘ (บาท)	๒๕๖๙ (บาท)	๒๕๗๐ (บาท)		
๑	อุปกรณอ่านบัตรแบบอเนกประสงค์ (Smart Card Reader)	จำนวน ๒ เครื่อง - สามารถอ่านและเขียนข้อมูลในบัตรแบบอเนกประสงค์(Smart Card) ตามมาตรฐาน ISO/IEC ๗๘๑๖ ได้ - มีความเร็วสญั ญาณนาฬกิาไม่น้อยกว่า ๔.๘ MHz - สามารถใช้งานผ่านช่องเชื่อมต่อ (Interface) แบบ USB ได้ - สามารถใช้กับบัตรแบบอเนกประสงค์ (Smart Card) ที่ใช้แรงดันไฟฟ้าขนาด ๕ Volts, ๓ Volts และ ๑.๘ Volts ได้เป็นอย่างน้อย			๑๔,๐๐๐			ประสิทธิภาพการปฏิบัติงานเข้าสู่ระบบดิจิทัล	สำนักปลัด
๒	กล้องโทรทัศน์วงจรปิด	กล้องโทรทัศน์วงจรปิดชนิดเครือข่าย แบบมุมมองคงที่สำหรับติดตั้งภายนอกอาคาร สำหรับใช้ในงานรักษาความปลอดภัยทั่วไปและงานอื่นๆ รายละเอียดตามเกณฑ์ราคากลางและคุณลักษณะพื้นฐานของระบบกล้องโทรทัศน์วงจรปิด ฉบับเดือนมิถุนายน ๒๕๖๔ และคุณลักษณะพื้นฐาน			๒๒,๐๐๐			เพื่อความปลอดภัยในทรัพย์	สำนักปลัด
รวม					๓๖,๐๐๐				

ส่วนที่ ๔
การติดตามและประเมินผล

๑. การติดตามและประเมินผลยุทธศาสตร์

แนวทางการพิจารณาการติดตามและประเมินผลแผนพัฒนาท้องถิ่นตามระเบียบกระทรวงมหาดไทย ว่าด้วยการจัดทำแผนพัฒนาขององค์กรปกครองส่วนท้องถิ่น พ.ศ.๒๕๔๘ แก้ไขเพิ่มเติมถึง ฉบับที่ ๓ พ.ศ.๒๕๖๑ เป็นแบบที่กำหนดให้คณะกรรมการติดตามและประเมินผลแผนพัฒนาท้องถิ่น ดำเนินการให้ คะแนนตามเกณฑ์ที่กำหนดไว้ ซึ่งเป็นส่วนหนึ่งของการติดตามและประเมินผลแผนพัฒนา โดยดำเนินการให้ แล้วเสร็จภายในหกสิบวัน นับแต่วันที่ประกาศใช้งบประมาณรายจ่าย มีรายละเอียด ดังนี้

๑. แนวทางการพิจารณาการติดตามและประเมินผลยุทธศาสตร์เพื่อความสอดคล้องแผนพัฒนาท้องถิ่น ประกอบด้วย

๑.๑ ข้อมูลสภาพทั่วไปและข้อมูลพื้นฐานขององค์กรปกครองส่วนท้องถิ่น ๒๐ คะแนน

๑.๒ การวิเคราะห์สภาวการณ์และศักยภาพ ๒๐ คะแนน

๑.๓ ยุทธศาสตร์ ๖๐ คะแนน ประกอบด้วย

(๑) ยุทธศาสตร์ขององค์กรปกครองส่วนท้องถิ่น ๑๐ คะแนน

(๒) ยุทธศาสตร์ขององค์กรปกครองส่วนท้องถิ่นในเขตจังหวัด ๑๐ คะแนน

(๓) ยุทธศาสตร์จังหวัด ๑๐ คะแนน

(๔) วิสัยทัศน์ ๕ คะแนน

(๕) กลยุทธ์ ๕ คะแนน

(๖) เป้าประสงค์ของแต่ละประเด็นกลยุทธ์ ๕ คะแนน

(๗) จุดยืนทางยุทธศาสตร์ ๕ คะแนน

(๘) แผนงาน ๕ คะแนน

(๙) ความเชื่อมโยงของยุทธศาสตร์ในภาพรวม ๕ คะแนน

คะแนนรวม ๑๐๐ คะแนน เกณฑ์ที่ควรได้เพื่อให้เกิดความสอดคล้องและขับเคลื่อนการ พัฒนาท้องถิ่นขององค์กรปกครองส่วนท้องถิ่น ไม่ควรน้อยกว่าร้อยละ ๘๐ (๘๐ คะแนน)

๒. แนวทางการพิจารณาการติดตามและประเมินผลโครงการเพื่อความสอดคล้องแผนพัฒนา ท้องถิ่น ประกอบด้วย

๒.๑ การสรุปสถานการณ์การพัฒนา ๑๐ คะแนน

๒.๒ การประเมินผลการนำแผนพัฒนาท้องถิ่นไปปฏิบัติในเชิงปริมาณ ๑๐ คะแนน

๒.๓ การประเมินผลการนำแผนพัฒนาท้องถิ่นไปปฏิบัติในเชิงคุณภาพ ๑๐ คะแนน

๒.๔ ยุทธศาสตร์และแผนงาน ๑๐ คะแนน

๒.๕ โครงการพัฒนา ๖๐ คะแนน ประกอบด้วย

(๑) ความชัดเจนของชื่อโครงการ ๕ คะแนน

(๒) กำหนดวัตถุประสงค์สอดคล้องกับโครงการ ๕ คะแนน

(๓) เป้าหมาย (ผลผลิตของโครงการ) มีความชัดเจนนำไปสู่การตั้งงบประมาณได้ ถูกต้อง ๕ คะแนน

(๔) โครงการมีความสอดคล้องกับแผนยุทธศาสตร์ชาติ ๒๐ ปี๕ คะแนน

(๕) เป้าหมาย (ผลผลิตของโครงการ) มีความสอดคล้องกับแผนพัฒนาเศรษฐกิจและ สังคมแห่งชาติ ฉบับที่ ๑๓ ๕ คะแนน

(๖) โครงการมีความสอดคล้องกับ Thailand ๔.๐ ๕ คะแนน

(๗) โครงการสอดคล้องกับยุทธศาสตร์จังหวัด ๕ คะแนน

(๘) โครงการแก้ไขปัญหาความยากจนหรือการเสริมสร้างให้ประเทศชาติมั่นคง มั่งคั่ง ยั่งยืนภายใต้หลักประชารัฐ ๕ คะแนน

(๙) งบประมาณ มีความสอดคล้องกับเป้าหมาย (ผลผลิตของโครงการ) ๕ คะแนน

(๑๐) มีการประมาณการราคาถูกต้องตามหลักวิธีการงบประมาณ ๕ คะแนน

(๑๑) มีการกำหนดตัวชี้วัด (KPI) และสอดคล้องกับวัตถุประสงค์และผลที่คาดว่าจะ ได้รับ ๕ คะแนน

(๑๒) ผลที่คาดว่าจะได้รับ สอดคล้องกับวัตถุประสงค์ ๕ คะแนน

คะแนนรวม ๑๐๐ คะแนน เกณฑ์ที่ควรได้เพื่อให้เกิดความสอดคล้องและขับเคลื่อน การพัฒนาท้องถิ่นขององค์กรปกครองส่วนท้องถิ่น ไม่ควรน้อยกว่าร้อยละ ๘๐ (๘๐ คะแนน)

๓. แนวทางการพิจารณาการติดตามและประเมินผลยุทธศาสตร์เพื่อความสอดคล้องแผนพัฒนาท้องถิ่นขององค์กรปกครองส่วนท้องถิ่นประเด็นการพิจารณา

๑. ข้อมูลสภาพทั่วไปและข้อมูลพื้นฐานขององค์กรปกครองส่วนท้องถิ่น ๒๐ คะแนน

๒. การวิเคราะห์สภาวการณ์และศักยภาพ ๑๕ คะแนน

๓. ยุทธศาสตร์ ประกอบด้วย ๖๕

๓.๑ ยุทธศาสตร์ขององค์กรปกครองส่วนท้องถิ่น (๑๐)

๓.๒ ยุทธศาสตร์ขององค์กรปกครองส่วนท้องถิ่นในเขตจังหวัด (๑๐)

๓.๓ ยุทธศาสตร์จังหวัด (๑๐)

๓.๔ วิสัยทัศน์ (๕) ๓.๕ กลยุทธ์ (๕)

๓.๖ เป้าประสงค์ของแต่ละประเด็นกลยุทธ์ (๕)

๓.๗ จุดยืนทางยุทธศาสตร์ (๕)

๓.๘ แผนงาน (๕)

๓.๙ ความเชื่อมโยงของยุทธศาสตร์ในภาพรวม (๕)

๒. การติดตามและประเมินผลโครงการ เทศบาลตำบลนาเพียง ใช้การติดตามและประเมินผลโครงการ โดยใช้ตัวแบบวัดผล ในเชิงปริมาณและคุณภาพ ตามที่จะกล่าวต่อไปในหัวข้อที่ ๓.๑ และมีหลักการประเมินผลโครงการที่สำคัญคือ การติดตามและประเมินผลโครงการว่าบรรลุวัตถุประสงค์ที่กำหนดไว้ในโครงการทุกประการหรือไม่อย่างไร

๓. สรุปผลการพัฒนาท้องถิ่นในภาพรวม

๓.๑ การวัดผลในเชิงปริมาณและเชิงคุณภาพ

โดยใช้สำหรับติดตามและประเมินผลเชิงปริมาณและคุณภาพ

(๑) แบบตัวบ่งชี้การปฏิบัติงาน (Performance Indicators)

(๒) แบบบัตรคะแนน(Scorecard Model) หรือ Scorecard Model ของ Kaplan & Norton

(๓) แบบมุ่งวัดผลสัมฤทธิ์ (Result FrameworkModel (RF))

(๔) แบบเชิงเหตุผล(Logical Model)

(๕) แบบวัดกระบวนการปฏิบัติงาน(Process Performance Measuament System (PPMS))

(๖) แบบการประเมินโดยใช้วิธีการแก้ปัญหาหรือเรียนรู้จากปัญหาที่เกิดขึ้น หรือ Problem-Solving Method

(๗) แบบการประเมินแบบมีส่วนร่วม (Participatory Method)

(๘) แบบการประเมินผลกระทบ (Impact Evaluation)

(๙) แบบการประเมินความเสี่ยง (Risk Assessment Model)

(๑๐)แบบประเมินตนเอง (Self-Assessment Model)

(๑๑) แบบอื่นๆ ที่องค์กรปกครองส่วนท้องถิ่นกำหนดขึ้น ทั้งนี้ต้องอยู่ภายใต้กรอบข้อ(๑) –(๑๐) หรือ เป็นแบบผสมก็ได้

เชิงปริมาณ (Quantity) เชิงคุณภาพ (Quality) ผลที่ได้จริงๆคืออะไร ค่าใช้จ่าย (Cost) เวลา (Time) เป็นไปตามที่กำหนดไว้หรือไม่

ประชาชนได้ประโยชน์อย่างไรหรือราชการได้ประโยชน์อย่างไร วัดผลนั้นได้หรือไม่ หรือวัดได้เท่าไหร่ (Key Performance Indicator : KPIs) ผลกระทบ (Impact)

๔. ข้อเสนอแนะในการจัดทำแผนพัฒนาท้องถิ่นในอนาคต

๔.๑ ผลกระทบนำไปสู่อนาคต

แผนพัฒนาท้องถิ่น ขาดความคล่องตัวเนื่องจากการแผนพัฒนาท้องถิ่นได้กำหนดรูปแบบให้เป็นรูปแบบการเพิ่มเติม หรือเปลี่ยนแปลงแผนเป็นแบบยาก ซึ่งไม่สอดคล้องกับบริบทท้องถิ่นซึ่งมีความเคลื่อนไหวตลอดเวลา ทั้งปัจจัยด้านการเมือง สังคม สิ่งแวดล้อม และเศรษฐกิจ การกำหนดรูปแบบ การเพิ่มเติมหรือเปลี่ยนแปลงที่ต้องใช้เวลาและกระบวนการที่ยากจึงทำให้ปัญหาเร่งด่วนไม่สามารถตอบสนองปัญหาความต้องการของประชาชนได้อย่างทันท่วงที ซึ่งอาจทำให้ประชาชนเกิดความเดือดร้อนและส่งผลกระทบต่อการพัฒนาท้องถิ่นในภาพรวมได้

๔.๒ ข้อสังเกต ข้อเสนอแนะ ผลจากการพัฒนา

๑. ควรพัฒนางานแผนพัฒนาท้องถิ่นให้เป็นรูปธรรม สามารถ นำไปสู่การปฏิบัติ

๒. ผู้บริหารและเจ้าหน้าที่ต้องให้ความสำคัญกับการจัดทำแผนพัฒนาท้องถิ่นอย่างจริงจังและพยายามทำให้แผนพัฒนาท้องถิ่นประสบความสำเร็จตามที่ตั้งเป้าหมายไว้

๓. ควรพัฒนาระบบการจัดทำแผนพัฒนาท้องถิ่นและระบบงบประมาณ การเงิน การคลัง เพื่อให้การจัดทำแผนพัฒนาท้องถิ่นบรรลุวัตถุประสงค์

๔. ปัจจัยด้านงบประมาณ ส่งผลต่อการจัดทำและขับเคลื่อนยุทธศาสตร์ให้เกิดผลสัมฤทธิ์ยิ่งขึ้น โดยจะส่งผลดีในแง่การดำเนินงานตามยุทธศาสตร์

๕. การบูรณาการแผนพัฒนาขององค์กรปกครองส่วนท้องถิ่น ส่วนราชการควรปรับให้สอดคล้องคู่ขนาน เพื่อเชื่อมโยงงานและงบประมาณได้จริงในทางปฏิบัติ

๖. ควรปรับโครงสร้างการบริหารงานให้เหมาะสมกับบริบทของงาน

ประกาศเทศบาลตำบลนาเพียง
เรื่อง ประกาศใช้แผนพัฒนาท้องถิ่น (พ.ศ. ๒๕๖๖-๒๕๗๐) เพิ่มเติม ครั้งที่ ๒/๒๕๖๖
ของเทศบาลตำบลนาเพียง

.....

ด้วยเทศบาลตำบลนาเพียง อำเภอชุมแพ จังหวัดขอนแก่น ได้ดำเนินการจัดทำแผนพัฒนาท้องถิ่น (พ.ศ. ๒๕๖๖-๒๕๗๐) เพิ่มเติม ครั้งที่ ๒/๒๕๖๖ ของเทศบาลตำบลนาเพียง เพื่อใช้เป็นแนวทางในการพัฒนาท้องถิ่น และเป็นกรอบในการจัดทำงบประมาณรายจ่ายประจำปี งบประมาณรายจ่ายเพิ่ม ซึ่งแผนพัฒนาดังกล่าว คณะกรรมการสนับสนุนการจัดทำแผนพัฒนาเทศบาลตำบลนาเพียง ได้จัดทำร่างแผนพัฒนาท้องถิ่น (พ.ศ.๒๕๖๖-๒๕๗๐) เพิ่มเติม ครั้งที่ ๒/๒๕๖๖ นำเสนอคณะกรรมการพัฒนาเทศบาลตำบลนาเพียงได้พิจารณาความเห็นชอบ เรียบร้อยแล้วนั้น

อาศัยอำนาจตามระเบียบกระทรวงมหาดไทย ว่าด้วยการจัดทำแผนพัฒนาขององค์กรปกครองส่วนท้องถิ่น ๒๕๔๘ ซึ่งที่แก้ไขเพิ่มเติมถึง (ฉบับที่ ๓) พ.ศ. ๒๕๖๑ จึงอนุมัติและประกาศใช้แผนพัฒนาท้องถิ่น (พ.ศ.๒๕๖๖-๒๕๗๐) เพิ่มเติม ครั้งที่ ๒/๒๕๖๖ ของเทศบาลตำบลนาเพียง เพื่อให้ประชาชนทราบโดยทั่วกันตั้งแต่บัดนี้เป็นต้นไป

จึงประกาศให้ทราบโดยทั่วกัน

ประกาศ ณ วันที่ ๒๗ เดือน ธันวาคม พ.ศ.๒๕๖๖

(นายสุริยันต์ คำสูงเนิน)
นายกเทศมนตรีตำบลนาเพียง